



# GACETA MUNICIPAL

Órgano Oficial de Difusión del Gobierno Municipal de  
Tenango del Valle, Estado de México

Constitución No. 101, Col. Centro,  
C.P. 52300, Tenango del Valle,  
Estado de México

Año: 2. Número: 12 Ter  
Martes 06 de octubre de 2020

## CONTENIDO

1. ACUERDOS DE LA OCTAVA SESIÓN ORDINARIA DEL COMITÉ DE BIENES MUEBLES E INMUEBLES DE 2020;
2. ACUERDOS DE CABILDO DEL MES DE SEPTIEMBRE DE 2020;
3. PROYECTO DE VALORES UNITARIOS DE SUELO Y CONSTRUCCIONES PARA EL EJERCICIO FISCAL 2021 DE TENANGO DEL VALLE, ESTADO DE MÉXICO; Y,
4. CONVOCATORIA PARA LA DÉCIMA PRIMERA SESIÓN ABIERTA DE CABILDO DEL AYUNTAMIENTO DE TENANGO DEL VALLE, ESTADO DE MÉXICO.



**AYUNTAMIENTO CONSTITUCIONAL DE TENANGO DEL VALLE,  
ESTADO DE MÉXICO, 2019-2021**

**1. ACUERDOS DE LA OCTAVA SESIÓN ORDINARIA DEL COMITÉ DE BIENES  
MUEBLES E INMUEBLES DE 2020**

**OCTAVA SESIÓN ORDINARIA  
18 de septiembre de 2020**

Con fundamento en lo dispuesto por el artículo 115 fracción II de la Constitución Política de los Estados Unidos Mexicanos; artículo 123 de la Constitución Política del Estado Libre y Soberano de México; y lineamientos décimo segundo, décimo tercero y décimo quinto de los Lineamientos para el Registro y Control del Inventario y la Conciliación y Desincorporación de Bienes Muebles e Inmuebles para las Entidades Fiscalizables Municipales del Estado de México, por unanimidad de votos de los integrantes del Comité de Bienes Muebles e Inmuebles de Tenango del Valle, Estado de México, se aprueba el siguiente:

**Acuerdo**

**Acuerdo 001/2020.** Se aprueba la dispensa de la lectura y el Acta de la sesión anterior.

Con fundamento en lo dispuesto por el artículo 115 fracción II de la Constitución Política de los Estados Unidos Mexicanos; artículo 123 de la Constitución Política del Estado Libre y Soberano de México; y lineamientos décimo segundo, décimo tercero y décimo quinto de los Lineamientos para el Registro y Control del Inventario y la Conciliación y Desincorporación de Bienes Muebles e Inmuebles para las Entidades Fiscalizables Municipales del Estado de México, por unanimidad de votos de los integrantes del Comité de Bienes Muebles e Inmuebles de Tenango del Valle, Estado de México, se aprueba el siguiente:

**Acuerdo**

**Acuerdo 02/2020.** Se aprueba el Orden del día para la Octava Sesión Ordinaria del Comité de Bienes Muebles e Inmuebles.

Con fundamento en lo dispuesto por el artículo 115 fracción II de la Constitución Política de los Estados Unidos Mexicanos; artículo 123 de la Constitución



**Política del Estado Libre y Soberano de México; y lineamientos décimo segundo, décimo tercero y décimo quinto de los Lineamientos para el Registro y Control del Inventario y la Conciliación y Desincorporación de Bienes Muebles e Inmuebles para las Entidades Fiscalizables Municipales del Estado de México, por unanimidad de votos de los integrantes del Comité de Bienes Muebles e Inmuebles de Tenango del Valle, Estado de México, se aprueba el siguiente:**

#### **Acuerdo**


**Acuerdo 03/2020.** Se aprueba el informe correspondiente al *Primer Levantamiento Físico del Inventario de Bienes Inmuebles 2020* de Tenango del Valle, Estado de México.

**Con fundamento en lo dispuesto por el artículo 115 fracción II de la Constitución Política de los Estados Unidos Mexicanos; artículo 123 de la Constitución Política del Estado Libre y Soberano de México; y lineamientos décimo segundo, décimo tercero y décimo quinto de los Lineamientos para el Registro y Control del Inventario y la Conciliación y Desincorporación de Bienes Muebles e Inmuebles para las Entidades Fiscalizables Municipales del Estado de México, por unanimidad de votos de los integrantes del Comité de Bienes Muebles e Inmuebles de Tenango del Valle, Estado de México, se aprueban los siguientes:**

#### **Acuerdos**

**Acuerdo 004/2020.** Se aprueba el informe correspondiente al *Primer Levantamiento Físico del Inventario de Bienes Muebles 2020* de Tenango del Valle, Estado de México.

**DR. NAHUM MIGUEL MENDOZA MORALES  
SECRETARIO DEL AYUNTAMIENTO  
(RÚBRICA)**





**AYUNTAMIENTO CONSTITUCIONAL DE TENANGO DEL VALLE,  
ESTADO DE MÉXICO, 2019-2021**

**2. ACUERDOS DE CABILDO DEL MES DE SEPTIEMBRE DE 2020**

**SEXAGÉSIMA PRIMERA SESIÓN ORDINARIA  
03 de septiembre de 2020**

Con fundamento en lo dispuesto por el artículo 115 fracción I de la Constitución Política de los Estados Unidos Mexicanos; artículos 113, 122 y 123 de la Constitución Política del Estado Libre y Soberano de México; artículos 27, 28, 29 primer párrafo y 30 de la Ley Orgánica Municipal del Estado de México; artículos 18, 19, 20 y 21 del Bando Municipal de Tenango del Valle, Estado de México, 2019; y, artículos 2.9, 2.10 y 2.49 del Código Reglamentario del Municipio de Tenango del Valle, Estado de México, por unanimidad de votos de los integrantes del Ayuntamiento de Tenango del Valle, Estado de México, se aprueba el siguiente:

**Acuerdo**

**Acuerdo 001/2020.** Se aprueba la dispensa de la lectura y el Acta de la sesión anterior.

Con fundamento en lo dispuesto por el artículo 115 fracción I de la Constitución Política de los Estados Unidos Mexicanos; artículos 113, 122 y 123 de la Constitución Política del Estado Libre y Soberano de México; artículos 27, 28, 29 primer párrafo y 30 de la Ley Orgánica Municipal del Estado de México; artículos 18, 19, 20 y 21 del Bando Municipal de Tenango del Valle, Estado de México, 2019; y, artículos 2.9, 2.10 y 2.49 del Código Reglamentario del Municipio de Tenango del Valle, Estado de México, por unanimidad de votos de los integrantes del Ayuntamiento de Tenango del Valle, Estado de México, se aprueba el siguiente:

**Acuerdo**

**Acuerdo 002/2020.** Se aprueba el Orden del día para la Sexagésima Primera Sesión Ordinaria de Cabildo.



Con fundamento en lo dispuesto por el artículo 115 fracción I de la Constitución Política de los Estados Unidos Mexicanos; artículos 113, 122 y 123 de la Constitución Política del Estado Libre y Soberano de México; artículos 27, 28, 29 primer párrafo y 30 de la Ley Orgánica Municipal del Estado de México; artículos 18, 19, 20 y 21 del Bando Municipal de Tenango del Valle, Estado de México, 2019; y, artículos 2.9, 2.10 y 2.49 del Código Reglamentario del Municipio de Tenango del Valle, Estado de México, por unanimidad de votos de los integrantes del Ayuntamiento de Tenango del Valle, Estado de México, se aprueban los siguientes:

#### Acuerdos

**Acuerdo 003/2020.** Se aprueba por los integrantes del Ayuntamiento de Tenango del Valle, Estado de México, la minuta proyecto de decreto que reforma el primer párrafo del artículo 86 Bis de la Constitución Política del Estado Libre y Soberano de México.

**Acuerdo 004/2020.** Se instruye al Secretario del Ayuntamiento para que, en ejercicio de sus facultades, realice lo conducente y haga llegar dicha aprobación a la H. LX Legislatura del Estado de México.

### SEXAGÉSIMA SEGUNDA SESIÓN ORDINARIA 10 de septiembre de 2020

Con fundamento en lo dispuesto por el artículo 115 fracción I de la Constitución Política de los Estados Unidos Mexicanos; artículos 113, 122 y 123 de la Constitución Política del Estado Libre y Soberano de México; artículos 27, 28, 29 primer párrafo y 30 de la Ley Orgánica Municipal del Estado de México; artículos 18, 19, 20 y 21 del Bando Municipal de Tenango del Valle, Estado de México, 2019; y, artículos 2.9, 2.10 y 2.49 del Código Reglamentario del Municipio de Tenango del Valle, Estado de México, por unanimidad de votos de los integrantes del Ayuntamiento de Tenango del Valle, Estado de México, se aprueba el siguiente:

#### Acuerdo

**Acuerdo 001/2020.** Se aprueba la dispensa de la lectura y el Acta de la sesión anterior.



Con fundamento en lo dispuesto por el artículo 115 fracción I de la Constitución Política de los Estados Unidos Mexicanos; artículos 113, 122 y 123 de la Constitución Política del Estado Libre y Soberano de México; artículos 27, 28, 29 primer párrafo y 30 de la Ley Orgánica Municipal del Estado de México; artículos 18, 19, 20 y 21 del Bando Municipal de Tenango del Valle, Estado de México, 2019; y, artículos 2.9, 2.10 y 2.49 del Código Reglamentario del Municipio de Tenango del Valle, Estado de México, por unanimidad de votos de los integrantes del Ayuntamiento de Tenango del Valle, Estado de México, se aprueba el siguiente:

#### Acuerdo

**Acuerdo 002/2020.** Se aprueba el Orden del día para la Sexagésima Segunda Sesión Ordinaria de Cabildo.

Con fundamento en lo dispuesto por el artículo 115 fracción I de la Constitución Política de los Estados Unidos Mexicanos; artículos 113, 122 y 123 de la Constitución Política del Estado Libre y Soberano de México; artículos 27, 28, 29 primer párrafo y 30 de la Ley Orgánica Municipal del Estado de México; artículos 18, 19, 20 y 21 del Bando Municipal de Tenango del Valle, Estado de México, 2019; y, artículos 2.9, 2.10 y 2.49 del Código Reglamentario del Municipio de Tenango del Valle, Estado de México, por unanimidad de votos de los integrantes del Ayuntamiento de Tenango del Valle, Estado de México, se aprueban los siguientes:

#### Acuerdos

**Acuerdo 003/2020.** Se aprueba por los integrantes del Ayuntamiento el *Programa Municipal de Prevención Social de la Violencia y la Delincuencia con Participación Ciudadana de Tenango del Valle*.

**Acuerdo 004/2020.** Notifíquese al titular de la Dirección de Seguridad Pública y Protección Civil de este Ayuntamiento para que, en el ámbito de sus atribuciones, dé el seguimiento y cumplimiento correspondiente

**Acuerdo 005/2020.** Los presentes acuerdos entrarán en vigor a partir de la fecha de su aprobación.

**Acuerdo 006/2020.** Publíquense los presentes acuerdos en la *Gaceta Municipal* de Tenango del Valle, Estado de México, órgano oficial de difusión del Gobierno Municipal.



Con fundamento en lo dispuesto por el artículo 115 fracción I de la Constitución Política de los Estados Unidos Mexicanos; artículos 113, 122 y 123 de la Constitución Política del Estado Libre y Soberano de México; artículos 27, 28, 29 primer párrafo y 30 de la Ley Orgánica Municipal del Estado de México; artículos 18, 19, 20 y 21 del Bando Municipal de Tenango del Valle, Estado de México, 2019; y, artículos 2.9, 2.10 y 2.49 del Código Reglamentario del Municipio de Tenango del Valle, Estado de México, por unanimidad de votos de los integrantes del Ayuntamiento de Tenango del Valle, Estado de México, se aprueban los siguientes:

#### Acuerdos

**Acuerdo 007/2020.** Se aprueba por los integrantes del Ayuntamiento de Tenango del Valle, Estado de México, la minuta proyecto de decreto por el que se reforma el artículo 5 de la Constitución Política del Estado Libre y Soberano de México.

**Acuerdo 008/2020.** Se instruye al Secretario del Ayuntamiento para que, en ejercicio de sus facultades, realice lo conducente y haga llegar dicha aprobación a la H. LX Legislatura del Estado de México.

Con fundamento en lo dispuesto por el artículo 115 fracción I de la Constitución Política de los Estados Unidos Mexicanos; artículos 113, 122 y 123 de la Constitución Política del Estado Libre y Soberano de México; artículos 27, 28, 29 primer párrafo y 30 de la Ley Orgánica Municipal del Estado de México; artículos 18, 19, 20 y 21 del Bando Municipal de Tenango del Valle, Estado de México, 2019; y, artículos 2.9, 2.10 y 2.49 del Código Reglamentario del Municipio de Tenango del Valle, Estado de México, por unanimidad de votos de los integrantes del Ayuntamiento de Tenango del Valle, Estado de México, se aprueban los siguientes:

#### Acuerdos

**Acuerdo 009/2020.** Se aprueba por los integrantes del Ayuntamiento de Tenango del Valle, Estado de México, la minuta proyecto de decreto por el que se reforman y adicionan diversas disposiciones de la Constitución Política del Estado Libre y Soberano de México.

**Acuerdo 010/2020.** Se instruye al Secretario del Ayuntamiento para que, en ejercicio de sus facultades, realice lo conducente y haga llegar dicha aprobación a la H. LX Legislatura del Estado de México.



## SEXAGÉSIMA TERCERA SESIÓN ORDINARIA 17 de septiembre de 2020

Con fundamento en lo dispuesto por el artículo 115 fracción I de la Constitución Política de los Estados Unidos Mexicanos; artículos 113, 122 y 123 de la Constitución Política del Estado Libre y Soberano de México; artículos 27, 28, 29 primer párrafo y 30 de la Ley Orgánica Municipal del Estado de México; artículos 18, 19, 20 y 21 del Bando Municipal de Tenango del Valle, Estado de México, 2019; y, artículos 2.9, 2.10 y 2.49 del Código Reglamentario del Municipio de Tenango del Valle, Estado de México, por unanimidad de votos de los integrantes del Ayuntamiento de Tenango del Valle, Estado de México, se aprueba el siguiente:

### Acuerdo

**Acuerdo 001/2020.** Se aprueba la dispensa de la lectura y el Acta de la sesión anterior.

Con fundamento en lo dispuesto por el artículo 115 fracción I de la Constitución Política de los Estados Unidos Mexicanos; artículos 113, 122 y 123 de la Constitución Política del Estado Libre y Soberano de México; artículos 27, 28, 29 primer párrafo y 30 de la Ley Orgánica Municipal del Estado de México; artículos 18, 19, 20 y 21 del Bando Municipal de Tenango del Valle, Estado de México, 2019; y, artículos 2.9, 2.10 y 2.49 del Código Reglamentario del Municipio de Tenango del Valle, Estado de México, por unanimidad de votos de los integrantes del Ayuntamiento de Tenango del Valle, Estado de México, se aprueba el siguiente:

### Acuerdo

**Acuerdo 002/2020.** Se aprueba el Orden del día para la Sexagésima Tercera Sesión Ordinaria de Cabildo.

## DÉCIMA OCTAVA SESIÓN EXTRAORDINARIA 23 de septiembre de 2020

Con fundamento en lo dispuesto por el artículo 115 fracción I de la Constitución Política de los Estados Unidos Mexicanos; artículos 113, 122 y 123 de la Constitución Política del Estado Libre y Soberano de México; artículos 27, 28, 29





primer párrafo y 30 de la Ley Orgánica Municipal del Estado de México; artículos 18, 19, 20 y 21 del Bando Municipal de Tenango del Valle, Estado de México, 2019; y, artículos 2.9, 2.10 y 2.49 del Código Reglamentario del Municipio de Tenango del Valle, Estado de México, por unanimidad de votos de los integrantes del Ayuntamiento de Tenango del Valle, Estado de México, se aprueba el siguiente:

#### Acuerdo

**Acuerdo 001/2020.** Se aprueba la dispensa de la lectura y el Acta de la sesión anterior.

Con fundamento en lo dispuesto por el artículo 115 fracción I de la Constitución Política de los Estados Unidos Mexicanos; artículos 113, 122 y 123 de la Constitución Política del Estado Libre y Soberano de México; artículos 27, 28, 29 primer párrafo y 30 de la Ley Orgánica Municipal del Estado de México; artículos 18, 19, 20 y 21 del Bando Municipal de Tenango del Valle, Estado de México, 2019; y, artículos 2.9, 2.10 y 2.49 del Código Reglamentario del Municipio de Tenango del Valle, Estado de México, por unanimidad de votos de los integrantes del Ayuntamiento de Tenango del Valle, Estado de México, se aprueba el siguiente:

#### Acuerdo

**Acuerdo 002/2020.** Se aprueba el Orden del día para la Décima Octava Sesión Extraordinaria de Cabildo.

Con fundamento en lo dispuesto por el artículo 115 fracción I de la Constitución Política de los Estados Unidos Mexicanos; artículos 113, 122 y 123 de la Constitución Política del Estado Libre y Soberano de México; artículos 27, 28, 29 primer párrafo y 30 de la Ley Orgánica Municipal del Estado de México; artículos 18, 19, 20 y 21 del Bando Municipal de Tenango del Valle, Estado de México, 2019; y, artículos 2.9, 2.10 y 2.49 del Código Reglamentario del Municipio de Tenango del Valle, Estado de México, por unanimidad de votos de los integrantes del Ayuntamiento de Tenango del Valle, Estado de México, se aprueban los siguientes:



## Acuerdos

**Acuerdo 003/2020.** Se aprueba por los integrantes del Ayuntamiento del Tenango del Valle, Estado de México, la ejecución de los programas *Fondo Estatal de Fortalecimiento Municipal (FEFOM) ejercicio fiscal 2020* y *Fondo Estatal de Fortalecimiento Municipal Especial (FEFOM ESPECIAL) ejercicio fiscal 2020*, para quedar de la siguiente manera:

### FEFOM 2020

#### MONTO TOTAL AUTORIZADO AL MUNICIPIO \$ 7'823,930.98

NOMBRE DE LA OBRA	COMUNIDAD	MONTO
MODERNIZACIÓN DE ALUMBRADO PUBLICO EN TENANGO DE ARISTA	TENANGO DE ARISTA	\$ 255,686.06
AMPLIACIÓN DEL C2 EN TENANGO DE ARISTA	TENANGO DE ARISTA	\$ 383,529.10
CONSTRUCCIÓN DE TECHUMBRE ANEXO A LA COMANDANCIA DE PROTECCIÓN CIVIL EN TENANGO DE ARISTA	TENANGO DE ARISTA	\$ 782,393.10
CONSTRUCCIÓN DE GUARNICIONES Y BANQUETAS EN CALLE MIGUEL HIDALGO	SANTIAGUITO COAXUXTENCO	\$ 1,346,870.42
RECONSTRUCCIÓN Y AMPLIACIÓN DE SALÓN DE USOS MÚLTIPLES EN SAN BARTOLOMÉ ATLATLAHUCA	SAN BARTOLOMÉ ATLATLAHUCA	\$ 767,938.12
PROGRAMA DE ACCIONES PARA EL DESARROLLO	N/A	\$ 375,548.69
CONSTRUCCIÓN DE BARDA DEL PANTEÓN DE SAN FRANCISCO TEPEXOXUCA	SAN FRANCISCO TEPEXOXUCA	\$ 402,820.71
CONSTRUCCIÓN DE TECHUMBRE EN PLAZA CÍVICA EN SANTA MARÍA JAJALPA	SANTA MARÍA JAJALPA	\$ 1,509,144.78
PAGO DE ISR DEL EJERCICIO	N/A	\$ 2,000,000.00



FISCAL 2017

### FEFOM ESPECIAL 2020

**MONTO TOTAL AUTORIZADO AL MUNICIPIO \$ 7'823,930.98**

NOMBRE DE LA OBRA	COMUNIDAD	MONTO
MODERNIZACION DE ALUMBRADO PUBLICO EN TENANGO DE ARISTA.	TENANGO DE ARISTA	\$ 255,686.06
AMPLIACIÓN DEL C2 EN TENANGO DE ARISTA	TENANGO DE ARISTA	\$ 383,529.10
CONSTRUCCIÓN DE DORMITORIOS Y OFICINAS ANEXO A LA COMANDANCIA DE PROTECCIÓN CIVIL EN TENANGO DE ARISTA	TENANGO DE ARISTA	\$ 782,393.10
CONSTRUCCIÓN DE PAVIMENTACIÓN EN CAMINO VIEJO A SAN FRANCISCO EN EL CADENAMIENTO 0+545 AL 0+665 EN SAN PEDRO ZICTEPEC	SAN PEDRO ZICTEPEC	\$ 1,288,943.16
CONSTRUCCIÓN DE AULA PARA BIBLIOTECA MUNICIPAL	SAN PEDRO ZICTEPEC	\$ 425,865.38
CONSTRUCCIÓN DE OFICINA ADMINISTRATIVA PARA EL TELECOM TELEGRAFOS EN TENANGO DE ARISTA	TENANGO DE ARISTA	\$ 150,000.00
CONSTRUCCIÓN DE BARDA CON MALLA CICLONICA EN CALLE A LA BARRANCA, EN SAN PEDRO TLANIXCO	SAN PEDRO TLANIXCO	\$ 250,000.00
ACCIONES PARA EL DESARROLLO	N/A	\$ 375,548.69
CONSTRUCCIÓN DE BARDA PERIMETRAL DEL PANTEÓN DE SAN FRANCISCO TEPEXOXUCA	SAN FRANCISCO TEPEXOXUCA	\$ 283,884.09

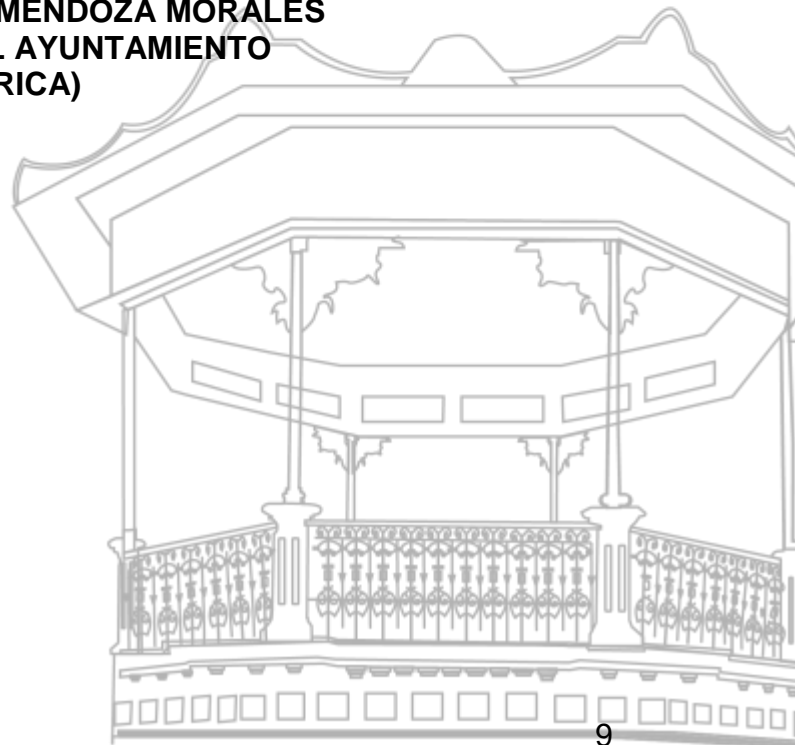


REHABILITACIÓN DE OFICINAS DEL CENTRO DE SERVICIOS ADMINISTRATIVOS	TENANGO DE ARISTA	\$ 250,000.00
CONSTRUCCIÓN DE PUENTE VEHICULAR, EN SANTA CRUZ PUEBLO NUEVO	SANTA CRUZ PUEBLO NUEVO	\$ 1,056,324.07
PAGO DE ISR DEL EJERCICIO FISCAL 2017	N/A	\$ 2,000,000.00
PAGO A CALIFICADORAS	N/A	\$ 321,757.33

**Acuerdo 004/2020.** Se Instruye al director de obras públicas, desarrollo urbano y ecología de este Ayuntamiento para que, en el ejercicio de sus funciones, acuda a las instancias correspondientes a efecto de contar con la validación y seguimiento de las obras y acciones referidas.

**Acuerdo 005/2020.** Los presentes acuerdos entrarán en vigor a partir de la fecha de su aprobación.

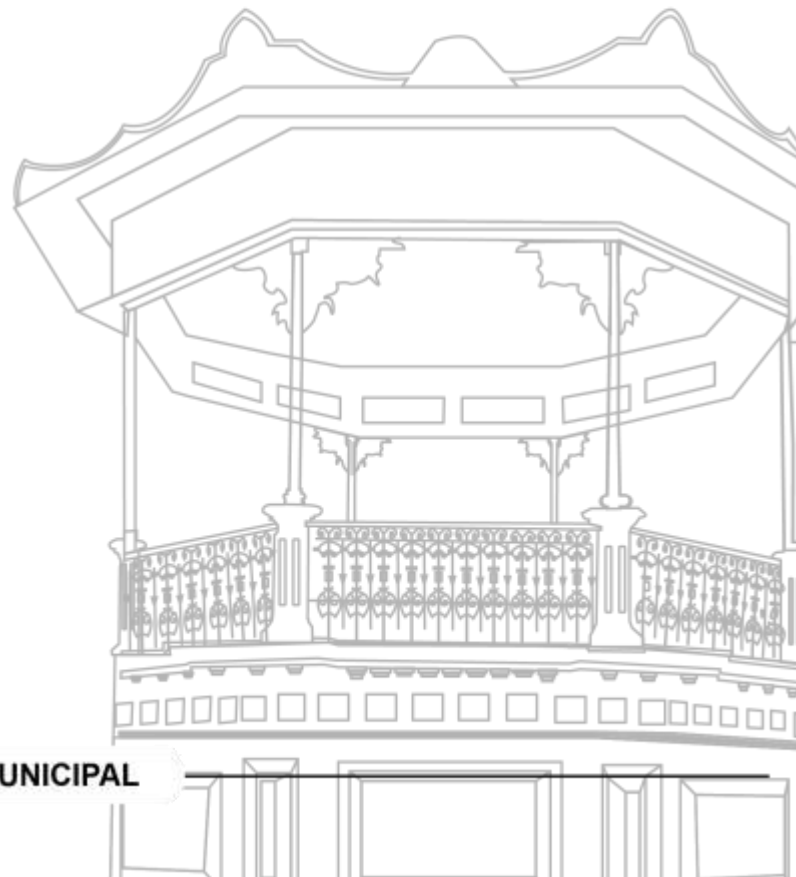
**DR. NAHUM MIGUEL MENDOZA MORALES  
SECRETARIO DEL AYUNTAMIENTO  
(RÚBRICA)**





**AYUNTAMIENTO CONSTITUCIONAL DE TENANGO DEL VALLE,  
ESTADO DE MÉXICO, 2019-2021**

**3. PROYECTO DE VALORES UNITARIOS DE SUELO Y  
CONSTRUCCIONES PARA EL EJERCICIO FISCAL 2021 DE  
TENANGO DEL VALLE, ESTADO DE MÉXICO**





# **Ayuntamiento de Tenango del Valle 2019 – 2021**

**Tesorería Municipal**  
Coordinación de Catastro

## **PROYECTO DE VALORES UNITARIOS DE SUELO Y CONSTRUCCIONES 2021**

Septiembre de 2020

Gobierno Municipal de Tenango del Valle, Estado de México.

2020. “Año de Laura Méndez de Cuenca; emblema de la mujer mexiquense”

Toluca de Lerdo, México, septiembre 03 de 2020  
207C01010000000/190/2020

**PABLO IVAN GUADARRAMA MENDOZA**  
**PRESIDENTE MUNICIPAL CONSTITUCIONAL**  
**DE TENANGO DEL VALLE, MÉXICO**  
**P R E S E N T E**

En cumplimiento a lo establecido por los Artículos 170 fracciones I y XI, y 195 fracción II del Código Financiero del Estado de México y Municipios; 8 fracciones III y VI, 52 y 53 del Reglamento del Título Quinto del Código Financiero del Estado de México y Municipios; me permito comunicar a usted la **OPINIÓN TÉCNICA** de este Instituto respecto de las **Propuestas de Actualización de las Tablas de Valores Unitarios de Suelo y Construcciones para el ejercicio fiscal 2021**, en los siguientes términos:

Las propuestas de actualización **SON PROCEDENTES TÉCNICAMENTE** en los términos planteados, toda vez que **87** Áreas Homogéneas cumplen con la normatividad establecida, de igual manera, la ratificación de **7** Áreas Homogéneas no requiere de soportes técnicos y la ratificación del valor de otras **8** Áreas, fue sustentada adecuadamente, de acuerdo con los artículos 195 y 196 del Código Financiero del Estado de México y Municipios; 49, 50 y 51 del Reglamento del Título Quinto del Código Financiero del Estado de México; y Apartado V. Subapartado V.4. numerales 5, 6, 7, 8, 22 y 23 del Manual Catastral del Estado de México.

En este sentido, le comunico que fueron enviados, vía correo electrónico, los catálogos operativos (áreas homogéneas, calles, bandas de valor y manzanas), el resumen de movimientos, la cartografía lineal catastral a nivel de manzana y la **Tabla de Valores Unitarios de Construcciones** actualizada, en virtud de que este Instituto recibió la solicitud para la elaboración de este proyecto de propuesta de actualización para el ejercicio fiscal 2021.

En el mismo orden de ideas y con la finalidad de continuar con el proceso de actualización de las Tablas de Valores Unitarios de Suelo y Construcciones para el año **2021**, le manifiesto que con fundamento en lo dispuesto por el artículo 54 del Reglamento del Título Quinto del Estado de México y Municipios, **dicho proyecto**

**de propuestas se deberá someter a consideración del H. Cabildo que usted preside, con objeto de emitir la validación que en su caso corresponda para posteriormente integrar la iniciativa municipal y enviarla a la LX Legislatura del Estado de México a más tardar el 15 de Octubre del presente año para su respectiva aprobación.**

A efecto de homogeneizar las iniciativas municipales que se presenten a la Legislatura del Estado y en cumplimiento de lo establecido en el Artículo 55 del Reglamento del Título Quinto del Estado de México y Municipios, informo a usted que la iniciativa municipal deberá contener los siguientes documentos:

- I. Oficio dirigido a la LX Legislatura del Estado (Específicamente al Secretario de Asuntos Parlamentarios);
- II. Certificación del Acuerdo contenido en el Acta de la sesión de cabildo en la que se aprobó el Proyecto;
- III. Los catálogos de áreas homogéneas, bandas de valor, manzanas y calles. (Anexos);
- IV. Proyecto de Tabla de Valores Unitarios de Construcciones. (Anexo); y
- V. Cartografía digital catastral a nivel de manzana (Anexo)

Sin otro particular, quedamos a sus apreciables órdenes para cualquier comentario al respecto.

**ATENTAMENTE**



**ALBERTO L. PEREDO JIMÉNEZ  
DIRECTOR GENERAL**

C.c.p. José Luis Arriola Flores. Tesorero Municipal  
Aarón López Rivera. Director de Catastro del IGCEM  
Erasto Vicente Gutiérrez Arzate. Titular del Área de Catastro Municipal  
Mario Francisco León Olgúin. Delegado del IGCEM en Tianguistenco  
Archivo



## Resumen de Movimientos

Municipio TENANGO DEL VALLE

### ÁREAS

#### HOMOGENÉAS

CAMBIOS	Municipio	Área	Descripción	Uso	Frente Base	Fondo Base	Valor x m2
ALTAS	Ninguno						
BAJAS	Ninguno						
	66	1	TENANGO DEL VALLE CENTRO	H2	15	20	1,630.00
			TENANGO DEL VALLE CENTRO	H2	15	20	1,710.00
	66	2	TENANGO PERIFERIA ZONA URB NTE	H2	15	20	600.00
			TENANGO PERIFERIA ZONA URB NTE	H2	15	20	605.00
	66	3	SANTIAGUITO CENTRO	H2	15	25	330.00
			SANTIAGUITO CENTRO	H2	15	25	351.00
	66	4	SANTIAGUITO	H1	30	30	120.00
			SANTIAGUITO	H1	30	30	123.00
	66	5	SAN FRANCISCO TETETLA	H2	15	20	285.00
			SAN FRANCISCO TETETLA	H2	15	20	300.00
	66	6	PARQUE INDUSTRIAL	I2	40	50	530.00
			PARQUE INDUSTRIAL	I2	40	50	555.00
	66	7	MACIMEX	I2	100	100	440.00
			MACIMEX	I2	100	100	450.00
	66	8	TENAMICALLI	H3	15	20	440.00
			TENAMICALLI	H3	15	20	475.00
	66	9	SAN FRANCISCO PUTLA ZONA URBAN	H2	21	32	285.00
			SAN FRANCISCO PUTLA ZONA URBAN	H2	21	32	300.00

## Resumen de Movimientos

Municipio TENANGO DEL VALLE

66	10	SAN MIGUEL BALDERAS CENTRO	H2	20	25	285.00
		SAN MIGUEL BALDERAS CENTRO	H2	20	25	351.00
66	11	SAN PEDRO TLANIXCO	H2	15	30	285.00
		SAN PEDRO TLANIXCO	H2	15	30	300.00
66	12	ATLATLAHUAC A CENTRO	H2	15	25	285.00
		ATLATLAHUAC A CENTRO	H2	15	25	300.00
66	13	ATLATLAHUAC A	H1	30	40	170.00
		ATLATLAHUAC A	H1	30	40	180.00
66	14	SAN PEDRO ZICTEPEC CENTRO CUAD	H2	15	20	590.00
		SAN PEDRO ZICTEPEC CENTRO CUAD	H2	15	20	605.00
66	15	SAN PEDRO ZICTEPEC CENTRO	H2	20	30	585.00
		SAN PEDRO ZICTEPEC CENTRO	H2	20	30	615.00
66	16	SAN FRANCISCO TEPEXOXUCA	H2	15	20	285.00
		SAN FRANCISCO TEPEXOXUCA	H2	15	20	351.00
66	17	JAJALPA ZONA URBANA PONIENTE	H2	10	20	540.00
		JAJALPA ZONA URBANA PONIENTE	H2	10	20	570.00
66	18	TENANGO DEL VALLE	H2	15	20	850.00
		TENANGO DEL VALLE	H2	15	20	890.00
66	19	COLONIA MAGISTERIAL	H3	11	15	470.00
		COLONIA MAGISTERIAL	H3	11	15	475.00
66	20	EL COLOSO Y LA PEDRERA	H1	10	15	215.00
		EL COLOSO Y LA PEDRERA	H1	10	15	225.00

## Resumen de Movimientos

Municipio TENANGO DEL VALLE

66	21	LA PALOMA	C2	80	80	595.00
		LA PALOMA	C2	80	80	610.00
66	22	TENANGO ZONA URBANA LADO SUR	H2	15	25	790.00
		TENANGO ZONA URBANA LADO SUR	H2	15	25	830.00
66	23	LADO OTE. DE TENANGO ZONA URB	H2	20	20	470.00
		LADO OTE. DE TENANGO ZONA URB	H2	20	20	490.00
66	24	TENANGO NORTE	H1	50	50	170.00
		TENANGO NORTE	H1	50	50	180.00
66	25	LA SOYA	H1	50	50	220.00
		LA SOYA	H1	50	50	230.00
66	27	GASERA DE TENANGO	C1	100	100	85.00
		GASERA DE TENANGO	C1	100	100	87.00
66	28	TENANGO DEL VALLE LADO NORORIE	A4	100	100	78.00
		TENANGO DEL VALLE LADO NORORIE	A4	100	100	79.00
66	29	LADO SURORIENTE DE TENANGO Z A	A4	100	100	78.00
		LADO SURORIENTE DE TENANGO Z A	A4	100	100	79.00
66	30	COLONIA LOS ANGELES	H1	15	20	205.00
		COLONIA LOS ANGELES	H1	15	20	215.00
66	31	LADO NORORIENTE DE TENANGO Z A	A4	100	100	34.00
		LADO NORORIENTE DE TENANGO Z A	A4	100	100	35.00
66	32	LADO SUR DE	A4	100	100	34.00

## Resumen de Movimientos

Municipio TENANGO DEL VALLE

		TENANGO				
		LADO SUR DE TENANGO	A4	100	100	35.00
66	33	TEOTENANGO	A4	100	100	34.00
		TEOTENANGO	A4	100	100	35.00
66	34	LADO SUR DE TETETLA	A4	50	70	34.00
		LADO SUR DE TETETLA	A4	50	70	35.00
66	35	LADO PTE.DE TETETLA	A4	100	100	78.00
		LADO PTE.DE TETETLA	A4	100	100	79.00
66	37	LADO PTE. DE SANTIAGUITO	A4	100	100	56.00
		LADO PTE. DE SANTIAGUITO	A4	100	100	57.00
66	38	COL. LA ERMITA	H2	10	20	440.00
		COL. LA ERMITA	H2	10	20	460.00
66	39	LADO PTE. Y SUROESTE DE SAN FR	A4	70	80	15.00
		LADO PTE. Y SUROESTE DE SAN FR	A4	70	80	16.00
66	40	SAN FRANCISCO PUTLA ZONA URBAN	H2	25	30	170.00
		SAN FRANCISCO PUTLA ZONA URBAN	H2	25	30	180.00
66	41	LADO PTE.DE SN FCO PUTLA	A4	100	100	15.00
		LADO PTE.DE SN FCO PUTLA	A4	100	100	16.00
66	42	LADO NTE. DE PUTLA	A4	100	100	15.00
		LADO NTE. DE PUTLA	A4	100	100	16.00
66	43	LADO OTE.DE ATLATLAHUAC A	H1	70	70	90.00
		LADO OTE.DE ATLATLAHUAC A	H1	70	70	95.00
66	44	LADO PTE DE ATLATLAHUCA	H1	40	40	77.00
		LADO PTE DE	H1	40	40	79.00

## Resumen de Movimientos

Municipio TENANGO DEL VALLE

66	45	ATLATLAHUCA LADO NTE.DE ATLATLAHUAC A	H1	30	50	60.00
		LADO NTE.DE ATLATLAHUAC A	H1	30	50	61.00
66	46	PERIFERIA DE ATLATLAHUAC A	A4	100	100	34.00
		PERIFERIA DE ATLATLAHUAC A	A4	100	100	35.00
66	47	JAJALPA ZONA URBANA NORTE	H2	30	30	350.00
		JAJALPA ZONA URBANA NORTE	H2	12	32	351.00
66	48	JAJALPA ZONA URBANA LADO SUR	H1	23	30	140.00
		JAJALPA ZONA URBANA LADO SUR	H1	23	30	145.00
66	49	LADO SUR DE JAJALPA	A4	100	100	34.00
		LADO SUR DE JAJALPA	A4	100	100	35.00
66	50	LADO NTE DE JALAPA	A4	50	50	34.00
		LADO NTE DE JALAPA	A4	50	50	35.00
66	52	SN PEDRO TLANIXCO	H1	20	30	77.00
		SN PEDRO TLANIXCO	H1	20	30	79.00
66	53	PERIFERIA SAN PEDRO TLANIXCO	A1	100	100	34.00
		PERIFERIA SAN PEDRO TLANIXCO	A4	100	100	35.00
66	54	SAN MIGUEL BALDERAS PERIFERIA	A1	100	100	34.00
		SAN MIGUEL BALDERAS PERIFERIA	A4	100	100	35.00
66	55	PUEBLO NUEVO	H2	23	40	160.00
		PUEBLO NUEVO	H2	23	40	164.00
66	56	PUEBLO	A1	30	40	15.00

## Resumen de Movimientos

Municipio TENANGO DEL VALLE

		NUEVO NTE. PUEBLO NUEVO NTE.	A1	30	40	16.00
66	57	SAN MIGUEL BALDERAS OTE.	H2	25	30	285.00
		SAN MIGUEL BALDERAS OTE.	H2	25	30	300.00
66	58	SAN MIGUEL BALDERAS PTE.	H2	23	40	170.00
		SAN MIGUEL BALDERAS PTE.	H2	23	40	180.00
66	60	LADO NTE. DE SAN PEDRO ZICTEPE	H1	20	25	160.00
		LADO NTE. DE SAN PEDRO ZICTEPE	H1	20	25	164.00
66	61	LADO PTE. DE SAN P. ZICTEPEC	H1	25	30	170.00
		LADO PTE. DE SAN P. ZICTEPEC	H1	25	30	180.00
66	62	LADO OTE SAN PEDRO ZICTEPEC	H1	30	35	160.00
		LADO OTE SAN PEDRO ZICTEPEC	H1	30	35	164.00
66	63	LADO NTE TEPEXOXUCA	A1	40	40	34.00
		LADO NTE TEPEXOXUCA	A1	40	40	35.00
66	64	LADO PTE.DE TEPEXOXUCA	H2	20	30	150.00
		LADO PTE.DE TEPEXOXUCA	H2	20	30	155.00
66	65	LADO SUR TEPEXOXUCA	A1	50	50	15.00
		LADO SUR TEPEXOXUCA	A1	50	50	16.00
66	66	LADO OTE. DE TEPOXOXUCA	A1	29	85	56.00
		LADO OTE. DE TEPOXOXUCA	A1	29	85	57.00
66	67	SAN FCO. TEPEXOXUCA PERIFERIA	A4	100	100	56.00
		SAN FCO. TEPEXOXUCA	A4	100	100	57.00

## Resumen de Movimientos

Municipio TENANGO DEL VALLE

		PERIFERIA				
66	68	LA HACIENDITA	H1	10	20	120.00
		LA HACIENDITA	H1	10	20	123.00
66	70	SKINY	I2	203	166	530.00
		SKINY	I2	203	166	540.00
66	71	COLONIA MIGUEL TALAVERA	H2	12	10	205.00
		COLONIA MIGUEL TALAVERA	H2	12	10	210.00
66	72	ASOC. MJTO. DE LA COMUN	H3	9	19	440.00
		ASOC. MJTO. DE LA COMUN	H3	9	19	475.00
66	73	SAN JOSE	H3	7	17	760.00
		SAN JOSE	H3	7	17	810.00
66	74	MAGISTERIAL 2	H3	15	20	500.00
		MAGISTERIAL 2	H3	15	20	530.00
66	75	MADERERA PARAJE EL ZACAMOL	I2	30	280	330.00
		MADERERA PARAJE EL ZACAMOL	I2	30	280	338.00
66	76	PATRIOTISMO	H3	12	39	660.00
		PATRIOTISMO	H3	12	39	705.00
66	77	SUDELEGACION SAN ISIDRO	H1	35	46	120.00
		SUDELEGACION SAN ISIDRO	H1	35	46	123.00
66	78	EJIDO DE SAN FRANCISCO PUTLA	A4	100	100	4.20
		EJIDO DE SAN FRANCISCO PUTLA	A4	100	100	4.50
66	80	PUEBLO NUEVO SUR	A4	100	100	4.20
		PUEBLO NUEVO SUR	A4	100	100	4.50
66	82	LADO PTE DE SAN PEDRO TLANIXCO	A4	100	100	4.20
		LADO PTE DE	A4	100	100	4.50

## Resumen de Movimientos

Municipio TENANGO DEL VALLE

		SAN PEDRO TLANIXCO				
66	87	EJIDO DE PUTLA	A4	100	100	4.20
		EJIDO DE PUTLA	A4	100	100	4.50
66	88	EJIDO DE PUEBLO NUEVO	A4	100	100	4.20
		EJIDO DE PUEBLO NUEVO	A4	100	100	4.50
66	89	LA JOYA	H3	9	15	1,600.00
		LA JOYA	H3	9	15	1,710.00
66	90	QUINTA SANTA MONICA	H3	7	16	1,000.00
		QUINTA SANTA MONICA	H3	7	16	1,070.00
66	93	AURRERA	C2	41	150	655.00
		AURRERA	C2	41	150	670.00
66	96	GASERA PARAJE EL ZACAMOL	C1	35	248	85.00
		GASERA PARAJE EL ZACAMOL	C1	35	248	87.00
66	97	PAPELERA PARAJE EL ZACAMOL	I2	30	280	330.00
		PAPELERA PARAJE EL ZACAMOL	I2	30	280	338.00
66	98	PARAJE EL ZACAMOL AREA COMERCI	C2	70	150	630.00
		PARAJE EL ZACAMOL AREA COMERCI	C2	70	150	645.00
66	99	PARAJE LOS BIJARROS BODEGA Y C	C2	70	150	670.00
		PARAJE LOS BIJARROS BODEGA Y C	C2	70	150	685.00
66	100	COLONIA DE GUADALUPE	H1	70	150	85.00
		COLONIA DE	H1	70	150	87.00



## Resumen de Movimientos

Municipio TENANGO DEL VALLE

		GUADALUPE					
66	101	LOS POCITOS	H1	25	30	170.00	
		LOS POCITOS	H1	25	30	174.00	
66	102	LADO SURORIENTE DE TENANGO 2	A4	100	100	78.00	
		LADO SURORIENTE DE TENANGO 2	A4	100	100	80.00	

### CALLES

ALTAS	Ninguno				
BAJAS	Municipio	Zona Origen	Cód. de Calle	Tipo Vialidad	Nombre de Calle
	66	5	1	Q	SIN NOMBRE
	66	5	2	Q	SIN NOMBRE
	66	5	4	Q	SIN NOMBRE
	66	5	13	D	SIN NOMBRE
	66	5	23	Q	SIN NOMBRE
	66	5	29	Q	SIN NOMBRE
	66	5	65	Q	SIN NOMBRE
CAMBIOS	Municipio	Zona Origen	Cód. de Calle	Tipo Vialidad	Nombre de Calle
	66	1	141	Q	SIN NOMBRE
				J	A LOS CAMPAMENTOS
	66	5	3	D	ALBARRAN GREGORIO
				D	GREGORIO ALBARRAN
	66	5	75	S	SIN NOMBRE
				S	DE LIBERTAD

### MANZANAS

ALTAS	Ninguno
BAJAS	Ninguno
CAMBIOS	Ninguno

### BANDAS

ALTAS	Ninguno
-------	---------

## Resumen de Movimientos

Municipio TENANGO DEL VALLE

BAJAS	Ninguno					
CAMBIOS	Municipio	Banda	Zona Origen	Cód. de Calle	Nombre de Calle	Valor x m2
	66	300	1	1	B MIGUEL HIDALGO Y COSTILLA OTE.	2,270.00
			1	1	B MIGUEL HIDALGO Y COSTILLA OTE.	2,380.00
	66	301	1	1	B MIGUEL HIDALGO Y COSTILLA OTE.	730.00
			1	1	B MIGUEL HIDALGO Y COSTILLA OTE.	760.00
	66	302	1	44	D DE LA INDEPENDENCIA NTE.	2,270.00
			1	44	D DE LA INDEPENDENCIA NTE.	2,380.00
	66	303	1	111	C NARCISO BASSOLS SUR	1,040.00
			1	111	C NARCISO BASSOLS SUR	1,090.00
	66	304	1	111	C NARCISO BASSOLS SUR	2,270.00
			1	111	C NARCISO BASSOLS SUR	2,380.00
	66	305	1	111	C NARCISO BASSOLS SUR	920.00
			1	111	C NARCISO BASSOLS SUR	960.00
	66	306	1	45	D DE LA INDEPENDENCIA SUR	2,270.00
			1	45	D DE LA INDEPENDENCIA SUR	2,380.00
	66	307	1	59	C NARCISO BASSOLS NTE.	2,270.00
			1	59	C NARCISO BASSOLS NTE.	2,380.00
	66	309	3	30	C NARCISO BASSOLS NTE.	800.00
			3	30	C NARCISO BASSOLS NTE.	840.00
	66	311	1	2	B MIGUEL HIDALGO Y COSTILLA PTE	2,270.00
			1	2	B MIGUEL HIDALGO Y COSTILLA PTE	2,380.00
	66	312	36	21	D MIGUEL HIDALGO	800.00
			36	21	D MIGUEL HIDALGO	845.00

## Resumen de Movimientos

Municipio TENANGO DEL VALLE

66	313	36	9	B	LIBERTAD	800.00
		36	9	B	LIBERTAD	845.00
66	314	36	9	B	LIBERTAD	250.00
		36	9	B	LIBERTAD	260.00
66	315	1	1	B	MIGUEL HIDALGO Y COSTILLA OTE.	800.00
		1	1	B	MIGUEL HIDALGO Y COSTILLA OTE.	835.00
<b>BANDAS-MANZANAS</b>						
ALTAS	Ninguno					
BAJAS	Ninguno					

Las propuestas de actualización son PROCEDENTES técnicamente en los términos planteados, toda vez que 87 Áreas Homogéneas cumplen con la normatividad establecida, de igual manera, la ratificación de 7 Áreas Homogéneas no requiere de soportes técnicos y la ratificación del valor de otras 8 Áreas, fue sustentada adecuadamente, de acuerdo con los artículos 195 y 196 del Código Financiero del Estado de México y Municipios; 49, 50 y 51 del Reglamento del Título Quinto del Código Financiero del Estado de México; y Apartado V. Subapartado V.4. numerales 5, 6, 7, 8, 22 y 23 del Manual Catastral del Estado de México.

## ÁREAS HOMOGÉNEAS Municipio TENANGO DEL VALLE

Área Homogénea	Descripción	Uso	Frente Base	Fondo Base	Valor x m2
1	TENANGO DEL VALLE CENTRO	H 2	15	20	1,710.00
2	TENANGO PERIFERIA ZONA URB NTE	H 2	15	20	605.00
3	SANTIAGUITO CENTRO	H 2	15	25	351.00
4	SANTIAGUITO	H 1	30	30	123.00
5	SAN FRANCISCO TETETLA	H 2	15	20	300.00
6	PARQUE INDUSTRIAL	I 2	40	50	555.00
7	MACIMEX	I 2	100	100	450.00
8	TENAMICALLI	H 3	15	20	475.00
9	SAN FRANCISCO PUTLA ZONA URBAN	H 2	21	32	300.00
10	SAN MIGUEL BALDERAS CENTRO	H 2	20	25	351.00
11	SAN PEDRO TLANIXCO	H 2	15	30	300.00
12	ATLATLAHUACA CENTRO	H 2	15	25	300.00
13	ATLATLAHUACA	H 1	30	40	180.00
14	SAN PEDRO ZICTEPEC CENTRO CUAD	H 2	15	20	605.00
15	SAN PEDRO ZICTEPEC CENTRO	H 2	20	30	615.00
16	SAN FRANCISCO TEPEXOXUCA	H 2	15	20	351.00
17	JAJALPA ZONA URBANA PONIENTE	H 2	10	20	570.00
18	TENANGO DEL VALLE	H 2	15	20	890.00
19	COLONIA MAGISTERIAL	H 3	11	15	475.00
20	EL COLOSO Y LA PEDRERA	H 1	10	15	225.00
21	LA PALOMA	C 2	80	80	610.00
22	TENANGO ZONA URBANA LADO SUR	H 2	15	25	830.00
23	LADO OTE. DE TENANGO ZONA URB	H 2	20	20	490.00
24	TENANGO NORTE	H 1	50	50	180.00
25	LA SOYA	H 1	50	50	230.00
26	DEPORTIVA	E 1	100	100	100.00
27	GASERA DE TENANGO	C 1	100	100	87.00
28	TENANGO DEL VALLE LADO NORORIE	A 4	100	100	79.00
29	LADO SURORIENTE DE TENANGO Z A	A 4	100	100	79.00
30	COLONIA LOS ANGELES	H 1	15	20	215.00
31	LADO NORORIENTE DE TENANGO Z A	A 4	100	100	35.00
32	LADO SUR DE TENANGO	A 4	100	100	35.00
33	TEOTENANGO	A 4	100	100	35.00

## ÁREAS HOMOGÉNEAS

Municipio TENANGO DEL VALLE

Área Homogénea	Descripción	Uso	Frente Base	Fondo Base	Valor x m2
34	LADO SUR DE TETETLA	A 4	50	70	35.00
35	LADO PTE.DE TETETLA	A 4	100	100	79.00
36	PREPARATORIA	E 1	50	100	190.00
37	LADO PTE. DE SANTIAGUITO	A 4	100	100	57.00
38	COL. LA ERMITA	H 2	10	20	460.00
39	LADO PTE. Y SUROESTE DE SAN FR	A 4	70	80	16.00
40	SAN FRANCISCO PUTLA ZONA URBAN	H 2	25	30	180.00
41	LADO PTE.DE SN FCO PUTLA	A 4	100	100	16.00
42	LADO NTE. DE PUTLA	A 4	100	100	16.00
43	LADO OTE.DE ATLATLAHUACA	H 1	70	70	95.00
44	LADO PTE DE ATLATLAHUACA	H 1	40	40	79.00
45	LADO NTE.DE ATLATLAHUACA	H 1	30	50	61.00
46	PERIFERIA DE ATLATLAHUACA	A 4	100	100	35.00
47	JAJALPA ZONA URBANA NORTE	H 2	12	32	351.00
48	JAJALPA ZONA URBANA LADO SUR	H 1	23	30	145.00
49	LADO SUR DE JAJALPA	A 4	100	100	35.00
50	LADO NTE DE JALAPA	A 4	50	50	35.00
51	ZONA ARQUEOLOGICA	L 1	100	100	30.00
52	SN PEDRO TLANIXCO	H 1	20	30	79.00
53	PERIFERIA SAN PEDRO TLANIXCO	A 4	100	100	35.00
54	SAN MIGUEL BALDERAS PERIFERIA	A 4	100	100	35.00
55	PUEBLO NUEVO	H 2	23	40	164.00
56	PUEBLO NUEVO NTE.	A 1	30	40	16.00
57	SAN MIGUEL BALDERAS OTE.	H 2	25	30	300.00
58	SAN MIGUEL BALDERAS PTE.	H 2	23	40	180.00
59	PANTEON SAN MIGUEL BALDERAS	E 1	100	100	25.00
60	LADO NTE. DE SAN PEDRO ZICTEPE	H 1	20	25	164.00
61	LADO PTE. DE SAN P. ZICTEPEC	H 1	25	30	180.00
62	LADO OTE SAN PEDRO ZICTEPEC	H 1	30	35	164.00
63	LADO NTE TEPEXOXUCA	A 1	40	40	35.00
64	LADO PTE.DE TEPEXOXUCA	H 2	20	30	155.00
65	LADO SUR TEPEXOXUCA	A 1	50	50	16.00

## ÁREAS HOMOGÉNEAS

Municipio TENANGO DEL VALLE

Área Homogénea	Descripción	Uso	Frente Base	Fondo Base	Valor x m2
66	LADO OTE. DE TEPOXOXUCA	A 1	29	85	57.00
67	SAN FCO. TEPEXOXUCA PERIFERIA	A 4	100	100	57.00
68	LA HACIENDITA	H 1	10	20	123.00
69	SUBESTACION	E 1	60	80	25.00
70	SKINY	I 2	203	166	540.00
71	COLONIA MIGUEL TALAVERA	H 2	12	10	210.00
72	ASOC. MJTO. DE LA COMUN	H 3	9	19	475.00
73	SAN JOSE	H 3	7	17	810.00
74	MAGISTERIAL 2	H 3	15	20	530.00
75	MADERERA PARAJE EL ZACAMOL	I 2	30	280	338.00
76	PATRIOTISMO	H 3	12	39	705.00
77	SUDELEGACION SAN ISIDRO	H 1	35	46	123.00
78	EJIDO DE SAN FRANCISCO PUTLA	A 4	100	100	4.50
79	PARQUE NAHUATLACA MATLAZINCA	L 3	100	100	4.00
80	PUEBLO NUEVO SUR	A 4	100	100	4.50
81	PARQUE MALINALCO, TENANCINGO,Z	L 3	100	100	4.00
82	LADO PTE DE SAN PEDRO TLANIXCO	A 4	100	100	4.50
83	PARQUE NEVADO DE TOLUCA	L 3	100	100	4.00
84	VELADERO	L 3	100	100	3.00
85	EJIDO DE ZARAGOZA	L 3	100	100	3.00
86	EJIDO DE SAN MIGUEL BALDERAS	L 3	100	100	3.00
87	EJIDO DE PUTLA	A 4	100	100	4.50
88	EJIDO DE PUEBLO NUEVO	A 4	100	100	4.50
89	LA JOYA	H 3	9	15	1,710.00
90	QUINTA SANTA MONICA	H 3	7	16	1,070.00
91	TECNOLOGICO	E 1	78	169	190.00
92	EQUIPAMIENTOS ESTATALES	E 1	43	72	190.00
93	AURRERA	C 2	41	150	670.00
94	CECYTEM Y ESTIC	E 1	100	100	190.00
95	CENTRO ESTATAL DE JUSTICIA	E 1	40	350	190.00
96	GASERA PARAJE EL ZACAMOL	C 1	35	248	87.00
97	PAPELERA PARAJE EL ZACAMOL	I 2	30	280	338.00

## ÁREAS HOMOGÉNEAS

Municipio TENANGO DEL VALLE

Área Homogénea	Descripción	Uso	Frente Base	Fondo Base	Valor x m2
98	PARAJE EL ZACAMOL AREA COMERCI	C 2	70	150	645.00
99	PARAJE LOS BIJARROS BODEGA Y C	C 2	70	150	685.00
100	COLONIA DE GUADALUPE	H 1	70	150	87.00
101	LOS POCITOS	H 1	25	30	174.00
102	LADO SURORIENTE DE TENANGO 2	A 4	100	100	80.00

**TOTAL de Áreas Homogéneas** 102

# BANDAS

Municipio TENANGO DEL VALLE

Banda	Zona Origen	Código de Calle	Tipo-Vialidad	Calle	Valor x m2
300	1	1	B	MIGUEL HIDALGO Y COSTILLA OTE.	2,380.00
301	1	1	B	MIGUEL HIDALGO Y COSTILLA OTE.	760.00
302	1	44	D	DE LA INDEPENDENCIA NTE.	2,380.00
303	1	111	C	NARCISO BASSOLS SUR	1,090.00
304	1	111	C	NARCISO BASSOLS SUR	2,380.00
305	1	111	C	NARCISO BASSOLS SUR	960.00
306	1	45	D	DE LA INDEPENDENCIA SUR	2,380.00
307	1	59	C	NARCISO BASSOLS NTE.	2,380.00
309	3	30	C	NARCISO BASSOLS NTE.	840.00
311	1	2	B	MIGUEL HIDALGO Y COSTILLA PTE	2,380.00
312	36	21	D	MIGUEL HIDALGO	845.00
313	36	9	B	LIBERTAD	845.00
314	36	9	B	LIBERTAD	260.00
315	1	1	B	MIGUEL HIDALGO Y COSTILLA OTE.	835.00

TOTAL de Bandas 14



**IMAGEN INSTITUCIONAL**

**TABLA DE VALORES UNITARIOS DE CONSTRUCCIONES PARA EN AÑO 2021**

CÓDIGO	USO	CLASE	CATEGORÍA	UNIDAD	VALOR UNITARIO 2021
--------	-----	-------	-----------	--------	---------------------

HA1	H A B I T A L C I O N A	PRECARIA	BAJA	M2	1176
HA2			MEDIA	M2	1733
HA3			ALTA	M2	2361
HB1		ECONOMICA	BAJA	M2	3484
HB2			MEDIA	M2	4221
HB3			ALTA	M2	4844
HC1		I. SOCIAL	BAJA	M2	4860
HC2			MEDIA	M2	6027
HC3			ALTA	M2	6356
HD1		REGULAR	BAJA	M2	6953
HD2			MEDIA	M2	7582
HD3			ALTA	M2	9055
HE1		BUENA	BAJA	M2	10049
HE2			MEDIA	M2	10816
HE3			ALTA	M2	12472
HF1		MUY BUENA	BAJA	M2	13802
HF2			MEDIA	M2	15287
HF3			ALTA	M2	18309
HG1	LUJO	BAJA	M2	19505	
HG2		MEDIA	M2	22969	
HG3		ALTA	M2	25986	

CA1	C O M E R C I A L	ECONOMICA	BAJA	M2	2509
CA2			MEDIA	M2	3575
CA3			ALTA	M2	4430
CB1		REGULAR	BAJA	M2	5975
CB2			MEDIA	M2	7092
CB3			ALTA	M2	8451
CC1		BUENA	BAJA	M2	9757
CC2			MEDIA	M2	10940
CC3			ALTA	M2	12932
CD1		MUY BUENA	BAJA	M2	14834
CD2			MEDIA	M2	16637
CD3			ALTA	M2	18714
CE1		LUJO	BAJA	M2	21044
CE2			MEDIA	M2	24466
CE3			ALTA	M2	26384
CF1		DEPARTAMENTAL	BAJA	M2	5402
CF2	MEDIA		M2	5777	
CF3	ALTA		M2	7599	
CF4	MUY ALTA		M2	12146	

**IMAGEN INSTITUCIONAL**

**TABLA DE VALORES UNITARIOS DE CONSTRUCCIONES PARA EN AÑO 2021**

CÓDIGO	USO	CLASE	CATEGORÍA	UNIDAD	VALOR UNITARIO 2021
IA1	INDUSTRIAL	ECONOMICA	BAJA	M2	1933
IA2			MEDIA	M2	2463
IA3			ALTA	M2	3082
IB1		LIGERA	BAJA	M2	3592
IB2			MEDIA	M2	4225
IB3			ALTA	M2	4857
IC1		MEDIANA	BAJA	M2	5606
IC2			MEDIA	M2	6320
IC3			ALTA	M2	7152
ID1		PESADA	BAJA	M2	8163
ID2			MEDIA	M2	8790
ID3			ALTA	M2	9821
IF1		COMPLEMENTARIA	BAJA	M2	3837
IG2			MEDIA	M2	4972
IH3			ALTA	M2	6485
IH4			MUY ALTA	M2	8649
II1		TANQUE	BAJA (Cisterna)	M3	6422
IJ2			MEDIA (Elevado metálico)	M3	8212
IK3			ALTA (Elevado concreto)	M3	13405
IK4			MUY ALTA	M3	7178
IL1	SILO	BAJA (Metálico)	M3	3013	
IM2		ALTA (Concreto)	M3	7794	
IQ2	BÁSCULA	MEDIA	TON	5628	

IMAGEN INSTITUCIONAL

TABLA DE VALORES UNITARIOS DE CONSTRUCCIONES PARA EN AÑO 2021

CÓDIGO	USO	CLASE	CATEGORÍA	UNIDAD	VALOR UNITARIO 2021
--------	-----	-------	-----------	--------	---------------------

CÓDIGO	USO	CLASE	CATEGORÍA	UNIDAD	VALOR UNITARIO 2021
QA1	E Q U I P A M I E N T O	CINE AUDITORIO	BAJA	M2	7016
QA2			MEDIA	M2	9321
QB3			ALTA	M2	11724
QC1		ESCUELA	BAJA	M2	4112
QC2			MEDIA	M2	5885
QC3			ALTA	M2	8634
QD1		OFICINAS	BAJA	M2	3067
QD2			MEDIA	M2	5938
QD3			ALTA	M2	9779
QD4			MUY ALTA	M2	17348
QE1		ESTACIONAMIENTO	BAJA	M2	3842
QE2			MEDIA	M2	7886
QE3		HELIPUERTO	ALTA (ESTRUCTURAL)	M2	5347
QF1		HOSPITAL	BAJA	M2	5836
QF2			MEDIA	M2	9844
QG3			ALTA	M2	14209
QH1		HOTEL REGULAR	BAJA	M2	5767
QH2			MEDIA	M2	7204
QH3			ALTA	M2	8380
QI1		HOTEL BUENO	BAJA	M2	10191
QI2			MEDIA	M2	11878
QI3			ALTA	M2	13632
QL1		HOTEL MUY BUENO	BAJA	M2	15655
QL2			MEDIA	M2	17811
QL3	ALTA		M2	20568	
QJ1	MERCADO	BAJA	M2	4449	
QK2		MEDIA	M2	5633	

**IMAGEN INSTITUCIONAL**

**TABLA DE VALORES UNITARIOS DE CONSTRUCCIONES PARA EN AÑO 2021**

CÓDIGO	USO	CLASE	CATEGORÍA	UNIDAD	VALOR UNITARIO 2021
EA1	E S P E C I A L E S	ALBERCA	BAJA (Sencilla)	M3	5729
EA2			MEDIA (Equipada)	M3	7850
EB1		BARDA	BAJA (Malla o similar)	ML	337
EC2			MEDIA (Tabique o similar)	ML	2140
EC3			ALTA (Piedra o similar)	ML	3808
EC4			MUY ALTA (Perfiles metálicos)	ML	4039
ED1		CANCHA	BAJA (Arcilla o asfalto)	M2	382
ED2			MEDIA (Concreto)	M2	894
EG1		COBERTIZO	BAJA	M2	1186
EG2			MEDIA	M2	2251
EH3			ALTA	M2	4015
EH4			MUY ALTA	M2	6801
EI1		ELEVADOR	BAJA (Montacargas)	KG	375
EJ2			MEDIA (Escal. Electr.)	ML	236841
EK3			ALTA (HABITACIONAL ECONÓMICO)	NIVELES	212439
EK4			MUY ALTA (COMERCIAL O CAMILLERO)	NIVELES	289645
EE1		CANCHA MURO	BAJA (Frontón)	M2	3158
EF2			MEDIA (Squash)	M2	6073
EL1		PAVIMENTO	BAJA (Asfalto o similar)	M2	364
EL2			MEDIA (Concreto)	M2	492
EL3			ALTA (Especial c similar)	M2	688
EM1		CANCHA CÉSPED	BAJA	M2	87
EN1			Media (Concreto)	M2	4604
EQ1		CONTENEDOR	BAJA	M2	1848
EQ2			ALTA (C/INSTALACIONES)	M2	3573
ER1			BAJA	ML	1464
ER2			ALTA	ML	2458
ES1			BAJA	M2	2267
ES2			ALTA	M2	5542

# MANZANAS

Municipio de TENANGO DEL VALLE

Zona	Manzana	Área Homogénea	Uso	Localidad	Colonia
1	1	1	E L 1	1	7
1	2	1	H D 1	1	4
1	3	1	H D 1	1	4
1	4	1	H B 1	1	4
1	5	1	H D 1	1	4
1	6	1	H B 1	1	4
1	7	1	H B 1	1	4
1	8	1	H D 1	1	4
1	9	1	H D 1	1	4
1	10	1	H B 1	1	4
1	11	1	H D 1	1	4
1	12	1	H D 1	1	4
1	13	1	H D 1	1	4
1	14	1	H D 1	1	4
1	15	1	H D 1	1	4
1	16	18	H B 1	1	4
1	17	18	H B 1	1	4
1	18	18	H B 1	1	4
1	19	1	H D 1	1	4
1	20	1	H D 1	1	4
1	21	1	H B 1	1	4
1	22	1	Q C 1	1	4
1	23	1	H B 1	1	4
1	24	1	H B 1	1	4
1	25	1	H B 1	1	4
1	26	1	H B 1	1	4
1	27	1	H B 1	1	40
1	28	1	H D 1	1	4
1	29	1	H B 1	1	4
1	30	1	H B 1	1	4
1	31	1	H B 1	1	4
1	32	18	H B 1	1	4
1	33	20	H B 1	1	12
1	34	1	H B 1	1	40
1	35	20	H B 1	1	21

# MANZANAS

Municipio de TENANGO DEL VALLE

Zona	Manzana	Área Homogénea	Uso	Localidad	Colonia
1	36	18	H B 1	1	9
1	37	1	H B 1	1	9
1	38	1	H B 1	1	9
1	39	1	H B 1	1	9
1	40	22	H B 1	1	29
1	41	1	H B 1	1	4
1	42	1	H B 1	1	4
1	43	22	H B 1	1	23
1	44	22	H B 1	1	8
1	45	22	H B 1	1	8
1	46	22	H B 1	1	8
1	47	22	H B 1	1	8
1	48	22	H B 1	1	8
1	49	22	H B 1	1	8
1	50	18	H B 1	1	8
1	51	22	H B 1	1	23
1	52	22	H B 1	1	23
1	53	18	H B 1	1	9
1	54	1	H B 1	1	9
1	55	1	H B 1	1	9
1	56	1	H B 1	1	9
1	57	18	H B 1	1	9
1	58	18	H B 1	1	9
1	59	1	H B 1	1	9
1	60	1	H B 1	1	9
1	61	1	H B 1	1	9
1	62	1	H B 1	1	9
1	63	18	H B 1	0	26
1	64	1	H B 1	1	7
1	65	1	H B 1	1	40
1	66	22	H B 1	1	40
1	67	22	H B 1	1	27
1	68	22	H B 1	1	8
1	69	22	H B 1	1	8
1	70	22	H B 1	1	8

# MANZANAS

Municipio de TENANGO DEL VALLE

Zona	Manzana	Área Homogénea	Uso	Localidad	Colonia
1	71	22	H B 1	1	8
1	72	18	H B 1	1	48
1	73	18	H B 1	1	9
1	74	18	H B 1	1	9
1	75	18	H B 1	1	9
1	76	18	H B 1	1	9
1	77	18	H B 1	1	9
1	78	23	H B 1	1	49
1	79	18	H B 1	0	26
1	80	23	H B 1	1	49
1	81	23	H B 1	1	49
1	82	23	H D 1	1	38
1	83	23	H B 1	1	6
1	84	23	H B 1	1	6
1	85	22	H B 1	1	8
1	86	22	H B 1	0	8
1	87	22	H B 1	1	40
1	88	22	H B 1	0	40
1	89	22	H B 1	1	8
1	90	22	H B 1	1	40
1	91	22	H B 1	1	8
1	92	1	H B 1	1	9
1	93	1	H B 1	1	9
1	94	18	H B 2	1	48
1	95	22	H B 1	1	8
1	96	23	H B 1	1	49
1	97	23	H B 1	1	49
1	98	23	H B 1	1	15
1	99	23	H B 1	1	15
1	100	1	H B 1	1	40
1	101	23	H B 1	1	15
1	102	7	I D 1	1	49
1	103	22	H B 1	1	40
1	104	20	H B 1	1	32
1	105	20	H B 1	1	32

# MANZANAS

Municipio de TENANGO DEL VALLE

Zona	Manzana	Área Homogénea	Uso	Localidad	Colonia
1	106	20	H B 1	1	32
1	107	20	H B 1	1	32
1	108	20	H B 1	1	32
1	109	20	H B 1	1	32
1	110	22	H B 1	1	27
1	111	20	H B 1	1	32
1	112	20	H B 1	1	32
1	113	20	H B 1	1	32
1	114	20	H B 1	0	32
1	115	22	H B 1	1	23
1	116	20	H B 1	1	32
1	117	20	H B 1	1	48
1	118	20	H B 1	1	32
1	119	20	H B 1	1	24
1	120	20	H B 1	1	21
1	121	20	H B 1	1	29
1	122	23	H B 1	1	39
1	123	23	H B 1	1	39
1	124	2	H B 1	1	49
1	125	2	H B 1	1	49
1	126	20	H B 1	1	0
1	127	23	H B 1	1	49
1	128	22	H B 1	1	23
1	129	22	H B 1	1	23
1	130	2	H B 2	1	45
1	131	22	H B 1	1	23
1	132	22	H B 1	1	23
1	133	22	H B 1	1	23
1	134	20	H B 1	1	24
1	135	20	H B 1	1	32
1	136	22	H B 1	1	23
1	137	20	H B 1	1	32
1	138	22	H B 1	1	27
1	139	22	H B 1	1	23
1	140	1	H B 1	1	9



# MANZANAS

Municipio de TENANGO DEL VALLE

Zona	Manzana	Área Homogénea	Uso	Localidad	Colonia
1	142	23	H B 1	1	15
1	143	1	H B 1	1	9
1	144	23	H B 1	1	39
1	145	23	H B 1	1	39
1	147	23	H B 1	1	0
1	148	23	H B 1	1	0
1	149	22	H B 1	1	0
1	150	70	I C 1	1	49
1	152	20	H B 1	1	12
1	153	20	H B 1	1	0
1	155	25	H B 1	1	45
1	156	73	H B 1	1	39
1	157	20	H B 1	1	32
1	158	20	H B 1	1	48
1	160	8	H C 1	1	47
1	161	23	H B 1	1	6
1	162	19	H C 1	1	30
1	164	22	H B 1	1	0
1	165	76	H C 1	1	45
1	166	25	H B 1	1	45
1	167	27	I B 1	1	0
1	168	22	C B 1	1	0
1	169	22	H B 2	1	0
1	170	22	H B 1	1	23
1	171	29	H A 1	1	0
1	172	29	H A 1	1	0
1	173	29	H A 1	1	0
1	174	22	H B 1	1	0
1	175	23	E L 1	1	49
1	176	23	E L 1	1	49
1	177	23	H B 1	0	15
1	178	22	H B 1	1	27
1	179	22	H B 1	1	40
1	180	89	H C 1	1	23
1	190	23	H B 1	1	6

# MANZANAS

Municipio de TENANGO DEL VALLE

Zona	Manzana	Área Homogénea	Uso	Localidad	Colonia
1	200	2	H B 1	1	26
1	201	2	H B 1	1	26
1	202	2	H B 1	1	26
1	203	2	H B 1	1	26
1	204	2	H B 1	1	26
1	205	2	H B 1	1	41
1	206	2	H B 1	1	41
1	207	2	H B 1	1	41
1	208	2	H B 1	1	33
1	209	2	H B 1	1	33
1	210	2	H B 1	1	33
1	211	21	H A 1	1	49
1	212	2	H B 1	1	33
1	213	2	H B 1	1	45
1	214	28	H B 1	1	45
1	215	2	H B 1	1	45
1	216	2	H B 1	1	45
1	217	2	H B 1	1	45
1	219	2	H B 1	1	49
1	220	28	H B 1	1	45
1	221	23	H B 1	1	49
1	226	24	H B 1	1	48
1	227	25	H B 1	1	45
1	228	90	H C 1	1	45
1	229	74	H C 1	1	50
1	237	28	H B 1	1	45
1	238	28	H B 1	1	45
1	239	18	H B 1	1	9
1	242	18	H B 1	1	9
1	248	18	H B 1	1	9
1	252	28	H A 1	1	49
1	253	28	H A 1	1	45
1	254	28	H A 1	1	0
1	255	28	H A 1	1	0
1	256	31	H A 1	1	49

# MANZANAS

Municipio de TENANGO DEL VALLE

Zona	Manzana	Área Homogénea	Uso	Localidad	Colonia
1	257	31	H A 1	1	0
1	258	29	H A 1	1	0
1	259	29	H A 1	1	0
1	261	31	H A 1	1	0
1	262	26	E D 1	1	0
1	263	29	H A 1	1	0
1	264	29	H A 1	1	0
1	265	18	H B 1	1	10
1	266	18	H B 1	1	10
1	267	18	H B 1	1	10
1	268	2	H B 1	1	10
1	275	31	H A 1	1	0
1	276	17	H B 1	1	0
1	277	32	H A 1	1	0
1	278	32	H A 1	1	0
1	279	22	H A 1	1	8
1	291	29	H B 1	1	0
1	300	23	C A 1	1	49
1	301	1	H B 1	1	9
1	302	2	H B 1	1	34
1	303	2	H B 1	1	34
1	304	2	H B 1	1	34
1	305	2	H B 1	1	34
1	306	2	H B 1	1	34
1	307	2	H B 1	1	34
1	308	2	H B 1	1	34
1	309	2	H B 1	1	34
1	310	94	Q C 2	1	45
1	311	92	Q C 2	1	0
1	312	93	C B 2	1	49
1	316	24	H B 2	1	48
1	362	29	H A 1	1	0
1	363	29	H A 1	1	0
1	364	29	H A 1	1	0
1	365	29	H A 1	0	0

# MANZANAS

Municipio de TENANGO DEL VALLE

Zona	Manzana	Área Homogénea	Uso	Localidad	Colonia
1	366	22	H B 1	1	0
1	367	29	H A 1	1	0
1	368	28	H A 1	1	45
1	369	29	H A 1	1	0
1	370	29	H A 1	1	0
1	371	29	H A 1	1	0
1	372	29	H A 1	1	0
1	373	29	H A 1	1	0
1	374	29	H A 1	1	0
1	375	29	H A 1	1	0
1	376	29	H A 1	1	0
1	377	28	H A 1	1	0
1	378	29	H A 1	1	0
1	379	29	H A 1	1	0
1	380	29	H A 1	1	0
1	381	29	H A 1	1	0
1	382	28	H A 1	1	0
1	383	28	H A 1	1	0
1	384	29	H A 1	1	0
1	385	29	H A 1	1	0
1	386	32	H A 1	1	0
1	387	32	H A 1	1	0
1	388	32	H A 1	1	0
1	389	32	H A 1	1	0
1	390	32	H A 1	1	0
1	391	32	H A 1	1	0
1	392	32	H A 1	1	0
1	393	31	H A 1	1	0
1	394	31	H A 1	1	0
1	395	31	H A 1	1	0
1	396	29	H A 1	1	0
1	397	31	H A 1	1	0
1	398	32	H A 1	1	0
1	399	32	H A 1	1	0
1	400	32	H A 1	1	0

# MANZANAS

Municipio de TENANGO DEL VALLE

Zona	Manzana	Área Homogénea	Uso	Localidad	Colonia
1	401	32	H A 1	1	0
1	402	31	H A 1	1	0
1	403	31	H A 1	1	0
1	404	29	H A 1	1	0
1	405	31	H A 1	1	0
1	406	32	H A 1	1	0
1	407	32	H A 1	1	0
1	408	32	H A 1	1	0
1	409	32	H A 1	1	0
1	410	32	H A 1	1	0
1	411	31	H A 1	1	0
1	412	31	H A 1	1	0
1	413	31	H A 1	1	0
1	414	31	H A 1	1	0
1	415	31	H A 1	1	0
1	416	31	H A 1	1	0
1	417	31	H A 1	1	0
1	418	31	H A 1	1	0
1	419	31	H A 1	1	0
1	420	31	H A 1	1	0
1	421	31	H A 1	1	0
1	422	31	H A 1	1	0
1	423	29	H A 1	1	0
1	424	29	H A 1	1	0
1	425	32	H A 1	1	0
1	429	31	H A 1	1	0
1	430	31	H A 1	1	0
1	431	102	H A 1	1	0
1	432	23	H B 1	1	49
1	436	74	H C 1	1	50
1	437	74	H C 1	1	50
1	438	74	H C 1	1	50
1	439	74	H C 1	1	50
1	440	74	H C 1	1	50
1	441	74	H C 1	1	50

# MANZANAS

Municipio de TENANGO DEL VALLE

Zona	Manzana	Área Homogénea	Uso	Localidad	Colonia
1	442	74	H C 1	1	50
1	443	74	H B 1	1	50
1	444	74	H C 1	1	50
1	445	74	H C 2	1	50
1	446	74	H B 1	1	50
1	450	23	H B 2	1	49
1	451	23	H B 2	1	49
1	452	91	Q C 2	1	0
1	453	29	H A 1	1	0
1	454	29	E A 1	1	0
1	456	99	C B 1	1	0
1	457	100	H A 1	1	9
1	458	22	H B 1	1	0
1	459	31	H A 1	1	0
1	460	25	H B 1	1	45
1	555	100	H A 1	1	9
2	1	3	H B 1	2	7
2	2	3	H B 1	2	7
2	3	3	H B 1	2	7
2	4	3	H B 1	2	7
2	5	3	H B 1	2	0
2	6	3	H B 1	2	7
2	7	3	H B 1	2	7
2	8	3	H B 1	2	7
2	9	3	H B 1	2	7
2	10	3	H B 1	2	7
2	11	3	H B 1	2	7
2	12	3	H B 1	2	13
2	13	3	H B 1	2	13
2	14	72	H C 1	2	0
2	16	3	H B 1	2	0
2	17	3	H B 1	2	31
2	18	3	H B 1	2	31
2	19	3	H B 1	2	18
2	20	3	H B 1	2	18

# MANZANAS

Municipio de TENANGO DEL VALLE

Zona	Manzana	Área Homogénea	Uso	Localidad	Colonia
2	21	3	H B 1	2	36
2	22	3	H B 1	2	0
2	26	3	H B 1	2	36
2	27	3	H B 1	2	7
2	28	3	H B 1	2	4
2	29	3	H B 1	2	18
2	31	3	H B 1	2	31
2	33	3	Q C 1	2	18
2	34	3	H B 1	2	36
2	35	37	H B 1	2	0
2	36	72	H C 1	2	43
2	37	3	H B 1	2	18
2	38	3	H B 1	2	0
2	39	3	H B 1	2	36
2	40	37	H B 1	2	0
2	41	37	H A 1	2	0
2	42	37	H B 1	2	0
2	43	37	H A 1	2	0
2	46	37	H A 1	2	0
2	47	37	H A 1	2	0
2	48	37	H B 1	2	0
2	49	28	H A 1	1	0
2	50	71	H A 1	2	46
2	51	71	H A 1	2	46
2	52	71	H A 1	2	46
2	53	37	H B 1	2	0
2	54	4	H B 1	2	18
2	55	4	H B 2	2	0
2	58	37	H A 1	2	0
2	60	3	H B 1	2	7
2	61	3	H B 1	2	7
2	62	3	H B 1	2	18
2	63	3	H B 1	2	13
2	64	37	H B 1	2	0
2	65	37	H B 1	2	0

# MANZANAS

Municipio de TENANGO DEL VALLE

Zona	Manzana	Área Homogénea	Uso	Localidad	Colonia
2	66	37	H B 1	2	0
2	67	37	H B 1	2	0
2	68	37	H B 1	2	0
2	69	37	H B 1	2	0
2	70	37	H B 1	2	0
2	71	37	H B 1	2	0
2	72	37	H B 1	2	0
2	73	37	H A 1	2	0
2	74	3	H B 1	2	36
2	75	3	H B 1	2	31
2	77	95	Q D 3	2	0
2	78	75	I A 2	2	0
2	79	37	H A 1	2	0
2	80	96	C B 1	2	0
2	81	97	I B 1	2	0
2	82	37	H A 1	2	0
2	83	98	C A 3	2	0
2	85	3	E D 2	2	7
2	86	3	E D 2	2	7
2	87	3	H B 1	2	0
2	89	3	H B 1	2	0
2	90	3	H B 1	2	0
2	91	3	H B 1	2	0
2	92	37	H B 2	2	0
2	93	37	H A 1	2	0
2	270	36	Q C 1	2	0
2	280	71	H B 1	2	46
2	281	4	H A 1	2	0
2	553	4	H B 1	2	18
3	1	5	H B 1	3	7
3	2	5	H B 1	3	7
3	3	5	H B 1	3	7
3	4	5	H B 1	3	0
3	5	5	H B 1	3	7
3	6	5	H B 1	3	7



# MANZANAS

Municipio de TENANGO DEL VALLE

Zona	Manzana	Área Homogénea	Uso	Localidad	Colonia
3	7	5	H B 1	3	7
3	8	5	H B 1	3	7
3	9	5	H B 1	3	7
3	10	5	H B 1	3	7
3	11	5	H B 1	3	7
3	12	5	H B 1	3	7
3	13	34	H B 1	3	0
3	14	35	H B 1	3	0
3	15	5	H B 1	3	7
3	17	34	H A 1	3	0
3	18	24	H A 1	3	0
3	19	35	H B 1	3	0
3	20	35	H B 1	3	0
3	21	35	H A 1	3	0
3	22	35	H A 1	3	0
3	23	35	H A 1	3	0
3	24	35	H A 1	3	0
3	25	5	H B 1	3	7
3	31	5	H B 1	3	7
3	32	5	H B 1	3	7
3	34	5	H B 1	3	7
3	35	5	H B 1	3	0
3	36	5	H A 1	3	0
3	38	35	H B 1	3	0
3	39	5	Q A 1	3	7
3	42	35	H B 1	3	0
3	43	35	H A 1	3	0
3	50	6	I B 1	3	35
3	52	6	I B 1	3	35
3	53	6	I A 1	3	35
3	60	30	H B 1	3	37
3	61	30	C A 1	3	37
3	62	30	H B 1	3	35
3	63	30	H B 1	3	26
3	64	30	H B 1	3	4

# MANZANAS

Municipio de TENANGO DEL VALLE

Zona	Manzana	Área Homogénea	Uso	Localidad	Colonia
5	1	40	H B 1	5	17
5	2	40	H B 1	5	17
5	3	9	H B 1	5	7
5	4	40	H B 1	5	17
5	5	9	H B 1	5	7
5	7	40	H B 1	5	17
5	10	40	H B 1	5	17
5	13	40	H B 1	5	17
5	16	39	H B 1	5	17
5	19	40	H B 1	5	17
5	20	40	H B 1	5	17
5	22	40	H B 1	5	17
5	25	40	H B 1	5	17
5	28	40	H B 1	5	17
5	31	40	H D 1	5	17
5	34	40	H B 1	5	17
5	37	40	H B 1	5	17
5	40	40	H B 1	5	17
5	41	40	H B 1	5	17
5	43	9	H B 1	5	17
5	46	9	H B 1	5	17
5	49	9	H B 1	5	17
5	52	9	H B 1	5	7
5	55	9	H B 1	5	7
5	58	9	H B 1	5	7
5	61	9	H B 1	5	7
5	62	9	H B 1	5	7
5	64	9	H B 1	5	7
5	67	9	H B 1	5	7
5	70	9	H B 1	5	7
5	73	9	H B 1	5	7
5	74	9	Q C 1	5	7
5	76	9	H B 1	5	7
5	79	9	H B 1	5	7
5	82	9	H B 1	5	7

# MANZANAS

Municipio de TENANGO DEL VALLE

Zona	Manzana	Área Homogénea	Uso	Localidad	Colonia
5	85	9	H B 2	5	7
5	88	9	H B 1	5	7
5	91	9	H B 1	5	7
5	94	9	H B 1	5	7
5	97	9	H B 1	5	7
5	100	9	H B 1	5	7
5	103	9	H B 1	5	7
5	106	9	H B 1	5	7
5	116	41	H A 1	5	0
5	120	42	H A 1	5	0
5	121	41	H A 1	5	0
5	122	41	H A 1	5	0
5	123	39	H B 1	5	0
5	124	39	H A 1	5	0
5	125	39	H B 1	5	0
5	126	41	H B 1	5	0
5	127	41	H A 1	5	0
5	128	39	H A 1	5	0
5	129	39	H A 1	5	0
5	130	39	H A 1	5	0
5	131	39	H A 1	5	0
5	132	39	H A 1	5	0
5	133	42	H A 1	5	0
5	134	42	H A 1	5	0
5	135	42	H A 1	5	0
5	136	42	H A 1	5	0
5	137	42	H A 1	5	0
5	138	42	H A 1	5	0
5	139	42	H A 1	5	0
5	140	42	H A 1	5	0
5	141	42	H A 1	5	0
5	142	42	H A 1	5	0
5	143	42	H A 1	5	0
5	144	41	H A 1	5	0
5	145	41	H A 1	5	0

# MANZANAS

Municipio de TENANGO DEL VALLE

Zona	Manzana	Área Homogénea	Uso	Localidad	Colonia
5	146	41	H A 1	5	0
5	147	41	H A 1	5	0
5	148	41	H A 1	5	0
5	149	42	H B 1	5	17
5	150	42	H A 1	5	17
5	151	42	H A 1	5	17
5	152	39	H B 1	5	7
5	153	39	H B 1	5	7
5	154	39	H B 1	5	7
5	155	39	H B 1	5	17
5	157	77	H B 2	5	0
5	158	77	H B 2	5	0
5	159	77	H B 2	5	0
5	160	77	H B 2	5	0
5	161	77	H B 2	5	0
5	162	77	H B 2	5	0
5	163	77	H B 2	5	0
5	164	77	H B 2	5	0
5	165	77	H B 2	5	0
5	166	77	H B 2	5	0
5	167	77	H B 2	5	0
5	168	77	H B 2	5	0
5	169	77	H B 2	5	0
5	170	77	H B 2	5	0
5	171	77	H B 1	5	0
6	6	33	H A 1	1	0
6	9	33	H A 1	1	0
6	10	33	H A 1	1	0
6	11	33	H A 1	1	0
6	12	33	H A 1	1	0
6	13	33	H A 1	1	0
6	14	51	E L 1	1	0
6	15	33	H B 1	1	0
6	16	33	H B 1	1	0
6	17	33	H B 1	1	0

# MANZANAS

Municipio de TENANGO DEL VALLE

Zona	Manzana	Área Homogénea	Uso	Localidad	Colonia
6	18	33	H B 1	1	0
6	19	33	H B 1	1	0
6	20	33	H B 1	1	0
6	21	33	H B 1	1	0
6	22	33	H B 1	1	0
6	23	33	H B 1	1	0
6	24	33	H B 1	1	0
6	25	101	H B 1	1	0
6	26	33	H B 1	1	0
6	27	33	H B 1	1	0
6	28	33	H B 1	1	0
6	29	33	H B 1	1	0
6	30	33	H B 1	1	0
6	31	33	H B 1	1	0
6	32	33	H B 1	1	0
6	33	33	H B 1	1	0
6	34	33	H B 1	1	0
6	35	33	H B 1	1	0
6	36	33	H B 1	1	0
6	37	33	H B 1	1	0
6	38	33	H B 1	1	0
6	39	33	H B 1	1	0
6	40	33	H B 1	1	0
6	41	33	H A 1	1	0
6	42	33	H A 1	1	29
6	43	101	H B 1	0	29
6	44	101	H B 1	1	29
6	45	101	H B 1	1	29
6	46	101	H B 1	1	29
6	47	101	H B 1	1	29
6	48	101	H B 1	1	29
6	49	101	H B 1	1	29
6	50	101	H B 1	1	29
6	51	101	H B 1	1	29
6	52	101	H B 1	1	29

# MANZANAS

Municipio de TENANGO DEL VALLE

Zona	Manzana	Área Homogénea	Uso	Localidad	Colonia
6	156	38	H B 1	1	0
6	157	38	H B 1	1	0
6	158	38	H B 1	1	0
6	159	38	H B 1	1	0
7	1	78	H A 1	7	0
7	2	79	H A 1	7	0
7	3	80	H A 1	7	0
7	4	87	H A 1	7	0
8	1	10	H B 1	8	7
8	2	10	H B 1	8	7
8	3	10	H B 1	8	7
8	4	10	H B 1	8	7
8	5	10	H B 1	8	7
8	6	10	H B 1	8	7
8	7	10	H B 1	8	7
8	8	10	H B 1	8	7
8	9	10	H B 1	8	7
8	10	10	H B 1	8	7
8	11	10	H B 1	8	7
8	12	10	H B 1	8	7
8	13	10	H B 1	8	7
8	14	10	H B 1	8	7
8	15	10	H B 1	8	7
8	16	10	H B 1	8	7
8	17	58	H B 1	8	14
8	18	10	H B 1	8	7
8	19	10	H B 1	8	7
8	20	58	H B 1	8	0
8	21	10	H B 1	8	7
8	22	10	H B 1	8	7
8	23	10	H B 1	8	7
8	24	10	H B 1	8	7
8	25	10	H B 1	8	7
8	26	10	H B 1	8	7
8	27	10	H B 1	8	7

# MANZANAS

Municipio de TENANGO DEL VALLE

Zona	Manzana	Área Homogénea	Uso	Localidad	Colonia
8	28	58	H B 1	8	14
8	29	10	H B 1	8	7
8	30	58	H A 1	8	14
8	31	58	H B 1	8	14
8	32	58	H B 1	8	14
8	33	58	H B 1	8	14
8	34	58	H B 1	8	52
8	35	10	H B 1	8	52
8	36	10	H B 1	8	52
8	37	10	H B 1	8	52
8	38	58	H B 1	8	0
8	39	58	H B 1	8	14
8	40	57	H B 1	8	0
8	41	58	H B 1	8	0
8	42	57	H B 1	8	0
8	43	58	H B 1	8	0
8	44	57	H B 1	8	0
8	45	10	H B 1	8	52
8	46	57	H B 1	8	20
8	47	58	H B 1	8	52
8	48	58	H B 1	8	52
8	49	58	H B 1	8	52
8	50	58	H B 1	8	0
8	51	58	H B 1	8	0
8	52	58	H B 1	8	0
8	53	58	H B 1	8	27
8	54	58	H A 1	8	52
8	55	57	H A 1	8	20
8	56	54	H B 1	8	0
8	57	58	H A 1	8	0
8	58	58	H A 1	8	0
8	59	10	H B 1	8	7
8	60	10	H B 1	8	7
8	61	59	H B 1	8	0
8	62	57	H B 1	8	0

# MANZANAS

Municipio de TENANGO DEL VALLE

Zona	Manzana	Área Homogénea	Uso	Localidad	Colonia
8	63	57	H B 1	8	0
8	64	57	H B 1	8	0
8	65	57	H B 1	8	0
8	66	57	H B 1	8	0
8	67	57	H B 1	8	0
8	68	58	H B 1	8	0
8	69	58	H B 1	8	52
8	72	54	H A 1	8	0
8	73	58	H B 1	8	0
8	74	58	H B 1	8	0
8	75	58	H B 1	8	0
8	76	58	H B 1	8	0
8	77	58	H B 1	8	0
8	78	58	H B 1	8	52
8	79	57	H B 1	8	0
8	80	57	H B 1	8	20
8	81	58	H B 1	8	52
8	82	57	H B 1	8	0
8	83	58	H B 1	8	0
8	90	55	H B 2	13	0
8	91	55	H B 1	13	0
8	92	55	H B 1	13	0
8	93	55	H B 1	13	0
8	94	55	H A 1	13	0
8	95	55	H B 1	13	0
8	96	55	H B 1	13	0
8	97	55	H B 1	13	0
8	98	55	H B 1	13	0
8	99	55	H B 2	13	0
8	100	55	H B 1	13	0
8	101	55	H B 1	13	0
8	102	56	H B 1	13	0
8	105	56	H B 1	13	0
8	106	54	H A 1	8	0
8	107	54	H A 1	8	0



# MANZANAS

Municipio de TENANGO DEL VALLE

Zona	Manzana	Área Homogénea	Uso	Localidad	Colonia
8	108	54	H A 1	8	0
8	109	54	H A 1	8	0
8	110	54	H A 1	8	0
8	111	54	H A 1	8	0
8	112	54	H A 1	8	0
8	113	54	H A 1	8	0
8	114	54	H A 1	8	0
8	115	54	H A 1	8	0
8	116	54	H A 1	8	0
8	117	54	H A 1	8	0
8	118	54	H A 1	8	0
8	119	54	H A 1	8	0
8	120	54	H A 1	8	0
8	121	54	H A 1	8	0
8	122	54	H A 1	8	0
8	123	54	H A 1	8	0
8	124	54	H A 1	8	0
8	125	54	H A 1	8	0
8	126	54	H A 1	8	0
8	127	54	H A 1	8	0
8	128	54	H A 1	8	0
8	129	54	H A 1	8	0
8	130	54	H A 1	8	0
8	131	54	H A 1	8	0
8	132	54	H A 1	8	0
8	133	54	H A 1	8	0
8	134	54	H A 1	8	0
8	135	54	H A 1	8	0
8	136	54	H A 1	8	0
8	137	54	H A 1	8	0
8	138	54	H A 1	8	0
8	139	54	H A 1	8	0
8	140	54	H A 1	8	0
8	141	54	H A 1	8	0
8	142	54	H A 1	8	0

# MANZANAS

Municipio de TENANGO DEL VALLE

Zona	Manzana	Área Homogénea	Uso	Localidad	Colonia
8	143	54	H A 1	8	0
8	144	54	H A 1	8	0
8	145	54	H A 1	8	0
8	147	54	H A 1	8	0
8	148	54	H A 1	8	0
8	149	54	H A 1	8	0
8	150	54	H A 1	8	0
8	153	54	H A 1	8	0
8	154	55	H B 2	13	0
8	155	55	H B 2	13	0
8	156	55	H B 2	13	0
8	157	55	H B 1	13	0
8	158	54	H A 1	8	0
8	159	54	H A 3	8	0
8	160	54	H A 3	8	0
8	161	54	H A 3	8	0
8	162	54	H A 3	8	0
8	163	54	H A 3	8	0
8	164	54	H A 3	8	0
8	165	54	H A 3	8	0
8	166	54	H A 1	8	0
8	167	55	H B 1	13	0
8	168	56	H A 1	13	0
8	169	56	H A 1	13	0
9	1	80	H A 1	9	0
9	2	86	H A 1	9	0
9	3	80	H A 3	9	0
9	4	80	H A 3	9	0
9	5	80	H A 3	9	0
9	6	80	H A 3	9	0
10	2	82	H A 1	10	0
10	3	83	H A 1	10	0
10	4	82	H A 1	10	0
11	1	83	H A 1	11	0
11	2	84	H A 1	11	0

# MANZANAS

Municipio de TENANGO DEL VALLE

Zona	Manzana	Área Homogénea	Uso	Localidad	Colonia
11	3	88	H A 1	11	0
11	4	84	H A 1	11	0
12	1	85	H A 1	12	0
21	1	11	H B 1	21	7
21	2	11	H B 1	21	7
21	3	11	H B 1	21	7
21	4	11	H B 1	21	7
21	5	11	H B 1	21	7
21	6	11	H B 1	21	7
21	7	11	H B 1	21	7
21	8	11	H B 1	21	7
21	9	11	H B 1	21	7
21	10	11	H B 1	21	7
21	11	11	H B 1	21	7
21	12	11	H A 1	21	7
21	13	11	H B 1	21	7
21	14	11	H B 1	21	7
21	15	11	H B 1	21	7
21	16	11	H B 1	21	7
21	17	11	H B 1	21	7
21	20	11	H B 1	21	7
21	21	11	H B 1	21	7
21	22	11	H B 1	21	7
21	23	11	H B 1	21	7
21	24	11	H B 1	21	7
21	25	11	H B 1	21	7
21	26	11	H B 1	21	7
21	27	11	H A 1	21	7
21	28	11	H B 1	21	7
21	29	11	H B 1	21	7
21	30	11	H B 1	21	7
21	31	11	H B 1	21	7
21	32	11	H B 1	21	7
21	33	11	H B 1	21	7
21	35	11	H B 1	21	7

# MANZANAS

Municipio de TENANGO DEL VALLE

Zona	Manzana	Área Homogénea	Uso	Localidad	Colonia
21	36	11	H B 1	21	7
21	38	53	H A 1	21	0
21	40	53	H A 1	21	0
21	41	11	H B 1	21	7
21	42	52	H B 1	21	7
21	44	52	H B 1	21	11
21	46	52	H B 1	21	53
21	47	53	H B 1	21	0
21	48	53	H A 1	21	0
21	49	52	H B 1	21	53
21	50	11	H B 1	21	0
21	51	53	H A 1	21	0
21	52	53	H B 1	21	0
21	53	52	H B 1	21	0
21	54	53	H A 1	21	0
21	55	53	H A 3	21	0
21	56	53	H A 3	21	0
21	57	53	H A 3	21	0
21	58	53	H A 3	21	0
21	201	53	H A 1	21	0
21	202	53	H A 1	21	0
21	203	53	H A 1	21	0
21	204	53	H A 1	21	0
21	205	53	H A 1	21	0
21	206	53	H A 1	21	0
21	207	53	H A 1	21	0
21	208	53	H A 1	21	0
21	209	53	H A 1	21	0
21	210	53	H A 1	21	0
21	211	53	H A 1	21	0
21	212	53	H A 1	21	0
21	213	53	H A 1	21	0
21	214	53	H A 1	21	0
21	215	53	H A 1	21	0
21	216	53	H A 1	21	0

# MANZANAS

Municipio de TENANGO DEL VALLE

Zona	Manzana	Área Homogénea	Uso	Localidad	Colonia
21	217	53	H A 1	21	0
21	218	53	H A 1	21	0
21	219	53	H A 1	21	0
21	220	53	H A 1	21	0
21	221	53	H A 1	21	0
21	222	53	H A 1	21	0
21	223	53	H A 1	21	0
21	224	53	H A 1	21	0
21	225	53	H A 1	21	0
21	226	53	H A 1	21	0
21	227	53	H A 1	21	0
21	228	53	H A 1	21	0
21	229	53	H A 1	21	0
21	230	53	H A 1	21	0
21	231	53	H A 1	21	0
21	232	53	H A 1	21	0
21	234	81	H A 1	21	0
33	1	16	H B 1	33	0
33	2	16	H B 1	33	2
33	3	16	H B 1	33	1
33	4	16	H B 1	33	1
33	5	16	H B 1	33	1
33	6	16	H B 1	33	3
33	7	16	H B 1	33	3
33	8	16	H B 1	33	57
33	9	16	H D 1	33	57
33	10	16	H B 1	33	2
33	11	16	H B 1	33	2
33	12	66	H B 1	33	2
33	13	16	H B 1	33	1
33	14	16	H B 1	33	1
33	15	64	H B 2	33	57
33	16	64	H B 1	33	3
33	17	16	H B 1	33	3
33	18	64	H B 1	33	3

# MANZANAS

Municipio de TENANGO DEL VALLE

Zona	Manzana	Área Homogénea	Uso	Localidad	Colonia
33	19	64	H B 1	33	3
33	20	16	H B 1	33	3
33	21	16	H B 1	33	3
33	22	64	H B 1	33	57
33	23	16	H B 1	33	57
33	24	16	H B 1	33	57
33	26	64	H B 1	33	57
33	27	16	H B 1	33	57
33	28	16	H B 1	33	57
33	29	16	H B 1	33	2
33	30	16	H B 1	33	2
33	31	16	H B 1	33	2
33	32	16	H B 1	33	57
33	33	16	H B 1	33	0
33	34	66	H B 1	33	2
33	36	16	H B 1	33	2
33	37	66	H B 1	33	0
33	38	64	H B 1	33	3
33	40	67	H A 1	33	0
33	42	64	H B 1	33	3
33	43	66	H B 1	33	2
33	45	65	H A 1	33	1
33	200	63	H A 1	33	0
33	201	63	H B 1	33	2
33	202	65	H A 1	0	1
33	203	65	H A 1	33	0
33	204	65	H A 1	33	0
33	205	65	H A 1	33	0
33	206	65	H A 1	33	0
33	207	65	H A 1	33	0
33	208	65	H A 1	33	0
33	209	65	H A 1	33	0
33	210	65	H A 1	33	0
33	211	67	H A 1	33	0
33	212	67	H A 1	33	0

# MANZANAS

Municipio de TENANGO DEL VALLE

Zona	Manzana	Área Homogénea	Uso	Localidad	Colonia
33	213	67	H A 1	33	0
33	214	67	H A 1	33	0
33	215	67	H A 1	33	0
33	216	67	H A 1	33	0
33	217	67	H A 1	33	0
33	218	67	H A 1	33	0
33	219	67	H A 1	33	0
33	220	67	H A 1	33	0
33	221	67	H A 1	33	0
33	222	67	H A 1	33	0
33	223	67	H A 1	33	0
33	224	67	H A 1	33	0
33	225	67	H A 1	33	0
33	226	67	H A 1	33	0
33	227	67	H A 1	33	0
33	228	67	H A 1	33	0
33	229	67	H A 1	33	0
33	230	67	H A 1	33	0
33	231	67	H A 1	33	0
33	232	67	H A 1	33	0
33	233	67	H A 1	33	0
33	234	67	H A 1	33	0
33	235	67	H A 1	33	0
33	236	67	H A 1	33	0
33	237	67	H A 1	33	0
33	238	67	H A 1	33	0
33	239	67	H A 1	33	0
33	240	67	H A 1	33	0
33	241	67	H A 1	33	0
33	242	67	H A 1	33	0
33	243	67	H A 1	33	0
33	244	67	H A 1	33	0
33	245	67	H A 1	33	0
33	246	67	H A 1	33	0
33	247	67	H A 1	33	0

# MANZANAS

Municipio de TENANGO DEL VALLE

Zona	Manzana	Área Homogénea	Uso	Localidad	Colonia
33	248	67	H A 1	33	0
33	249	67	H A 1	33	0
36	1	17	H B 1	36	7
36	2	17	H B 1	36	7
36	3	17	H B 1	36	7
36	4	48	H B 1	36	7
36	5	48	H B 1	36	7
36	6	48	H B 1	36	7
36	7	48	H B 1	36	7
36	8	17	H B 1	36	7
36	9	17	H B 1	36	7
36	10	17	H B 1	36	7
36	11	17	H B 1	36	7
36	12	17	H B 1	36	7
36	13	17	H B 1	36	0
36	14	17	H B 1	36	0
36	15	47	H B 1	36	25
36	16	48	H B 1	36	7
36	17	17	H B 1	36	7
36	18	17	H B 1	36	4
36	19	17	H B 1	36	4
36	20	17	H B 1	36	7
36	21	17	H B 1	36	7
36	22	17	H B 1	36	7
36	23	47	H B 1	36	25
36	24	47	H B 1	36	25
36	25	17	H B 1	36	7
36	26	17	H B 1	36	0
36	27	47	H B 1	36	25
36	28	17	H B 1	36	7
36	29	47	H B 1	36	25
36	30	17	H B 1	36	7
36	31	47	H B 1	36	25
36	32	17	H B 1	36	7
36	33	47	H B 1	36	7



# MANZANAS

Municipio de TENANGO DEL VALLE

Zona	Manzana	Área Homogénea	Uso	Localidad	Colonia
36	34	17	H B 1	36	7
36	35	47	H B 2	36	25
36	36	17	H B 1	36	7
36	37	47	H B 2	36	25
36	38	17	H B 1	36	7
36	39	47	H B 1	36	7
36	40	17	H B 1	36	0
36	41	47	H B 2	36	25
36	42	17	E L 1	36	7
36	43	17	H B 1	36	7
36	44	17	H B 1	36	7
36	45	17	H B 1	36	7
36	46	17	H B 1	36	7
36	47	48	H B 1	36	7
36	48	47	H B 1	36	25
36	49	47	H B 1	36	25
36	50	47	H B 1	36	25
36	51	47	H B 1	36	25
36	52	47	H B 1	36	25
36	53	47	H B 1	36	25
36	54	47	H B 1	36	7
36	55	47	H B 1	36	25
36	56	47	H B 1	36	25
36	57	47	H B 1	36	25
36	58	47	H B 1	36	25
36	59	47	H B 1	36	25
36	60	47	H B 1	36	7
36	61	47	H B 1	36	25
36	62	47	H B 1	36	7
36	63	17	H B 1	36	7
36	64	48	H B 1	36	7
36	65	48	H B 1	36	7
36	66	17	H B 1	36	0
36	67	48	H B 1	36	7
36	70	49	H A 1	36	0

# MANZANAS

Municipio de TENANGO DEL VALLE

Zona	Manzana	Área Homogénea	Uso	Localidad	Colonia
36	71	50	H A 1	36	0
36	72	49	H A 1	36	0
36	73	17	H B 2	36	0
36	74	17	H B 2	36	0
36	75	17	H B 1	36	0
36	76	17	H B 1	36	0
36	77	49	H B 1	36	7
36	78	49	H B 1	36	0
36	79	49	H B 1	36	0
36	80	49	H B 1	36	0
36	81	17	H B 1	36	0
36	277	49	H A 1	36	0
36	278	49	H A 1	36	0
36	279	49	H A 1	36	0
36	280	49	H A 1	36	0
36	281	49	H A 1	36	0
36	282	49	H A 1	36	0
36	283	50	H A 1	36	0
36	284	50	H A 1	36	0
36	285	47	H B 1	36	25
36	286	50	H A 1	36	0
36	287	50	H A 1	36	0
36	288	50	H A 1	36	0
36	289	49	H A 1	36	0
36	290	49	H A 1	36	0
36	291	49	H A 1	36	0
36	292	49	H A 1	36	0
36	293	49	H A 1	36	0
36	294	49	H A 1	36	0
36	295	49	H A 1	36	0
36	296	17	H B 1	36	0
36	297	17	H B 1	36	0
36	298	17	H B 1	36	0
43	1	12	H B 1	43	7
43	4	12	H B 1	43	7

# MANZANAS

Municipio de TENANGO DEL VALLE

Zona	Manzana	Área Homogénea	Uso	Localidad	Colonia
43	7	12	H B 1	43	7
43	10	12	H B 1	43	7
43	13	45	H B 1	43	7
43	16	12	H B 1	43	7
43	22	12	H B 1	43	7
43	25	12	H B 1	43	7
43	28	12	H B 1	43	7
43	29	12	H B 1	43	7
43	31	12	H B 1	43	7
43	34	12	H B 1	43	7
43	37	12	H B 1	43	7
43	40	12	H B 1	43	7
43	43	12	H B 1	43	0
43	49	12	H B 1	43	7
43	52	12	H B 1	43	7
43	55	12	H B 1	43	7
43	58	12	H B 1	43	7
43	61	12	H B 1	43	7
43	64	12	H B 1	43	7
43	67	12	H B 1	43	7
43	70	12	H B 1	43	7
43	71	12	H B 2	43	7
43	73	12	H B 1	43	5
43	76	12	H B 1	43	5
43	79	13	H B 1	43	5
43	80	12	H B 1	43	5
43	82	12	H B 1	43	5
43	85	13	H B 1	43	5
43	88	12	H B 1	43	7
43	91	12	H B 1	43	7
43	94	12	H B 1	43	7
43	97	44	H B 1	43	7
43	100	12	H B 1	43	7
43	101	13	E D 1	43	51
43	103	44	H A 1	43	0

# MANZANAS

Municipio de TENANGO DEL VALLE

Zona	Manzana	Área Homogénea	Uso	Localidad	Colonia
43	106	12	H B 1	43	7
43	109	12	H B 1	43	7
43	112	12	H B 1	43	7
43	115	12	H B 1	43	7
43	118	12	H B 1	43	7
43	121	12	H B 1	43	7
43	124	12	H B 1	43	7
43	127	44	H B 1	43	0
43	130	12	H B 1	43	7
43	133	12	H B 1	43	7
43	136	12	Q C 1	43	7
43	138	12	H B 1	43	7
43	139	12	H B 1	43	7
43	142	12	H B 1	43	7
43	145	12	H B 1	43	7
43	148	12	H B 1	43	7
43	151	12	H B 1	43	7
43	154	12	H B 1	43	0
43	155	13	H B 1	43	0
43	156	12	H B 1	43	5
43	159	45	H A 1	43	7
43	160	45	H A 1	43	4
43	161	12	H B 1	43	7
43	162	45	H B 1	43	7
43	163	43	H B 1	43	0
43	164	43	H B 1	43	0
43	179	12	H B 1	43	0
43	180	46	H A 1	43	0
43	184	46	H A 1	43	0
43	185	13	H B 1	43	0
43	186	44	H B 1	43	0
43	187	46	H B 1	43	0
43	188	46	H B 1	43	0
43	189	46	H B 1	43	0
43	190	46	H B 1	43	0

# MANZANAS

Municipio de TENANGO DEL VALLE

Zona	Manzana	Área Homogénea	Uso	Localidad	Colonia
43	191	46	H B 1	43	0
43	192	13	H B 1	43	5
43	193	13	H B 1	43	5
43	194	13	H B 1	43	5
43	195	13	H B 1	43	5
43	196	13	H B 1	43	0
43	197	13	H B 1	43	5
43	198	13	H B 1	43	0
43	199	13	H B 1	43	0
43	200	13	H B 1	43	51
43	201	46	H B 1	43	0
43	202	43	H B 1	43	42
43	203	43	H B 1	43	0
43	204	43	H B 1	43	42
43	205	43	H B 1	43	0
43	206	46	H A 1	43	0
43	207	46	H A 1	43	0
43	208	46	H A 1	43	0
43	209	43	H B 1	43	0
43	210	46	H A 1	43	0
43	211	46	H A 1	43	0
43	212	46	H A 1	43	0
43	213	46	H A 1	43	0
43	214	46	H A 1	43	0
43	215	46	H A 1	43	0
43	218	46	H A 1	43	0
43	219	46	H A 1	43	0
43	220	46	H A 1	43	0
43	221	46	H A 1	43	0
43	222	46	H A 1	43	0
43	223	46	H A 1	43	0
43	224	46	H A 1	43	0
43	225	46	H A 1	43	0
43	226	46	H A 1	43	0
43	227	46	H A 1	43	0

# MANZANAS

Municipio de TENANGO DEL VALLE

Zona	Manzana	Área Homogénea	Uso	Localidad	Colonia
43	228	46	H A 1	43	0
43	229	46	H A 1	43	0
43	230	46	H A 1	43	0
43	231	46	H A 1	43	0
43	232	46	H A 1	43	0
43	233	46	H A 1	43	0
43	234	46	H A 1	43	0
43	235	46	H A 1	43	0
43	236	46	H A 1	43	0
43	237	46	H A 1	43	0
43	238	46	H A 1	43	0
43	239	46	H A 1	43	0
43	240	46	H A 1	43	0
43	241	46	H A 1	43	0
43	242	46	H A 1	43	0
43	243	46	H A 1	43	0
43	244	46	H A 1	43	0
43	245	46	H A 1	43	0
43	246	46	H A 1	43	0
43	247	46	H A 1	43	0
43	248	46	H A 1	43	0
43	249	46	H A 1	43	0
43	250	46	H A 1	43	0
43	251	46	H A 1	43	0
43	252	46	H A 1	43	0
43	253	46	H A 1	43	0
43	254	46	H A 1	43	0
43	255	46	H A 1	43	0
43	256	46	H A 1	43	0
43	257	46	H A 1	43	0
43	258	46	H A 1	43	0
43	259	46	H A 1	43	0
46	1	14	H B 1	46	7
46	3	14	H B 1	46	7
46	4	14	H B 1	46	7

# MANZANAS

Municipio de TENANGO DEL VALLE

Zona	Manzana	Área Homogénea	Uso	Localidad	Colonia
46	5	14	H B 1	46	7
46	6	15	H B 1	46	7
46	7	15	H B 1	46	7
46	8	15	H B 1	46	7
46	9	15	H B 1	46	7
46	10	15	H B 1	46	7
46	11	15	H B 1	46	7
46	12	15	H B 1	46	7
46	13	15	H B 1	46	7
46	14	15	H B 1	46	7
46	15	15	H B 1	46	7
46	16	15	H B 1	46	22
46	17	15	H B 1	46	0
46	18	15	H B 1	46	7
46	19	15	H B 1	46	7
46	20	15	H B 1	46	0
46	21	15	H B 1	46	7
46	22	15	H B 1	46	7
46	23	15	H B 1	46	7
46	24	61	H B 1	46	28
46	25	61	H B 1	46	28
46	26	61	H B 1	46	28
46	27	61	H B 1	46	28
46	28	61	H B 1	46	0
46	29	61	H B 1	46	0
46	30	67	H A 1	46	0
46	31	61	H A 1	46	7
46	32	15	H B 1	46	7
46	33	61	H B 1	46	56
46	34	15	H B 1	46	7
46	35	61	H B 1	46	7
46	36	14	H B 1	46	7
46	37	61	H B 1	46	28
46	38	14	H B 1	46	7
46	39	61	H B 1	46	28

# MANZANAS

Municipio de TENANGO DEL VALLE

Zona	Manzana	Área Homogénea	Uso	Localidad	Colonia
46	41	61	H B 1	46	28
46	43	15	H B 1	46	7
46	44	15	H B 1	46	7
46	45	15	H B 1	46	7
46	46	15	H B 1	46	0
46	47	15	H B 1	46	4
46	60	60	H B 1	46	55
46	61	60	H B 1	46	55
46	62	60	H A 1	46	54
46	63	60	H A 1	46	54
46	64	60	H A 1	46	54
46	65	60	H B 1	46	54
46	66	60	H A 1	46	54
46	67	60	H B 1	46	54
46	68	60	H B 1	46	54
46	69	60	H A 1	46	7
46	70	62	H A 1	46	0
46	71	62	H A 1	46	16
46	72	62	H B 1	46	16
46	73	61	H B 1	46	28
46	74	61	H A 1	46	22
46	75	61	H B 1	46	22
46	76	61	H B 1	46	22
46	77	60	H B 1	46	55
46	78	60	H A 1	46	55
46	85	68	H B 1	46	0
46	86	68	H B 1	46	0
46	87	68	H B 1	46	0
46	88	68	H B 1	46	0
46	89	69	H B 1	46	0
46	90	67	H B 1	46	0
46	91	61	H B 1	46	28
46	92	61	H B 1	46	28
46	100	67	H A 1	46	0
46	101	67	H A 1	46	0



# MANZANAS

Municipio de TENANGO DEL VALLE

Zona	Manzana	Área Homogénea	Uso	Localidad	Colonia
46	102	67	H A 1	46	0
46	103	67	H A 1	46	0
46	104	67	H A 1	46	0
46	105	67	H A 1	46	0
46	106	67	H A 1	46	0
46	107	67	H A 1	46	0
46	108	67	H A 1	46	0
46	109	67	H A 1	46	0
46	110	67	H A 1	46	0
46	111	67	H A 1	46	0
46	112	67	H A 1	46	0
46	113	67	H A 1	46	0
46	114	67	H A 1	46	0
46	115	67	H A 1	46	0
46	116	67	H A 1	46	0
46	117	67	H A 1	46	0
46	118	67	H A 1	46	0
46	119	67	H A 1	46	0
46	120	67	H A 1	46	0
46	121	67	H A 1	46	0
46	122	67	H A 1	46	0
46	123	67	H A 1	46	0
46	124	67	H A 1	46	0
46	125	67	H A 1	46	0
46	126	67	H A 1	46	0
46	127	67	H A 1	46	0
46	128	67	H A 1	46	0
46	129	67	H A 1	46	0
46	130	67	H A 1	46	0
46	131	67	H A 1	46	0
46	132	67	H A 1	46	0
46	133	67	H A 1	46	0
46	134	67	H A 1	46	0
46	135	67	H A 1	46	0
46	136	67	H A 1	46	0

# MANZANAS

Municipio de TENANGO DEL VALLE

Zona	Manzana	Área Homogénea	Uso	Localidad	Colonia
46	137	67	H A 1	46	0
46	140	67	H A 1	46	0
46	141	67	H A 1	46	0
46	143	67	H A 1	46	0
46	144	67	H A 1	46	0
46	145	67	H A 1	46	0
46	146	67	H A 1	46	0
46	147	67	H A 1	46	0
46	148	67	H A 1	46	0
46	149	67	H A 1	46	0
46	150	67	H A 1	46	0
46	151	67	H A 1	46	0
46	152	67	H A 1	46	0
46	153	61	H A 1	46	0
46	155	15	H B 2	46	7

**TOTAL de Manzanas 1310**

# CALLES

Municipio de TENANGO DEL VALLE

Zona Origen	Código de Calle	Tipo de Vialidad	Calles
1	1	B	MIGUEL HIDALGO Y COSTILLA OTE.
1	2	B	MIGUEL HIDALGO Y COSTILLA PTE
1	3	H	DE LA CONSTITUCION
1	4	D	HERMENEGILDO GALEANA OTE
1	5	D	HERMENEGILDO GALEANA PTE
1	6	B	LEON GUZMAN MONTES DE OCA OTE
1	7	D	LEON GUZMAN MONTES DE OCA PTE
1	8	D	VICENTE GUERRERO SALDAÑA OTE
1	9	D	VICENTE GUERRERO SALDAÑA PTE
1	10	E	16 DE SEPTIEMBRE
1	11	E	IGNACIO LOPEZ RAYON
1	12	D	IGNACIO ALLENDE PTE
1	13	D	MARIANO MATAMOROS OTE
1	14	D	MARIANO MATAMOROS PTE
1	15	D	DE LOS INSURGENTES
1	16	D	JUAN FERNANDEZ ALBARRAN
1	17	D	ADOLFO LOPEZ MATEOS PTE
1	18	D	OCTAVIO PAZ OTE
1	19	E	MARIANO ABASOLO
1	20	E	JOAQUIN ARCADIO PAGAZA
1	21	E	MOCTEZUMA
1	22	D	5 DE MAYO OTE
1	23	D	5 DE MAYO PTE
1	24	S	VICENTE LOMBARDO TOLEDANO
1	25	D	JOSE MARIA MORELOS OTE
1	26	D	JOSE MARIA MORELOS PTE
1	27	D	SEBASTIAN LERDO DE TEJADA
1	28	S	SEBASTIAN LERDO DE TEJADA
1	29	D	NIÑOS HEROES DE CHAPULTEPEC
1	30	D	NICOLAS BRAVO OTE
1	31	D	IGNACIO ALDAMA
1	32	D	MANUEL ACUÑA
1	33	D	PABLO NERUDA
1	34	D	FRANCISCO GONZALEZ BOCANEGRA

# CALLES

Municipio de TENANGO DEL VALLE

Zona Origen	Código de Calle	Tipo de Vialidad	Calles
1	35	D	SOR JUANA I. DE LA CRUZ
1	36	D	NICOLAS BRAVO PTE
1	37	D	IGNACIO COMONFORT
1	38	S	IGNACIO COMONFORT
1	39	D	FRANCISCO JAVIER MINA OTE
1	40	D	FRANCISCO JAVIER MINA PTE
1	41	S	DE BENITO JUAREZ GARCIA
1	42	D	FRANCISCO TERAN OTE.
1	43	D	DE LOS LIBERTADORES
1	44	D	DE LA INDEPENDENCIA NTE.
1	45	D	DE LA INDEPENDENCIA SUR
1	46	B	DE LOS PINOS
1	47	D	ABEL C SALAZAR NORTE
1	48	D	ABEL C SALAZAR SUR
1	49	D	CEDROS
1	50	E	DE LOS MARTIRES
1	51	D	BENITO JUAREZ GARCIA NORTE
1	52	D	BENITO JUAREZ GARCIA SUR
1	53	D	ADOLFO LOPEZ MATEOS OTE
1	54	S	JOSE MARIA PINO SUAREZ
1	55	D	VALENTIN GOMEZ FARIAS
1	56	D	20 DE NOVIEMBRE
1	57	D	IGNACIO ZARAGOZA NORTE
1	58	D	IGNACIO ZARAGOZA SUR
1	59	C	NARCISO BASSOLS NTE.
1	60	N	TOLUCA A IXTAPAN SUR
1	61	D	BUENOS AIRES
1	62	D	DEL RASTRO
1	63	S	MIGUEL HIDALGO Y COSTILLA
1	64	E	DE HIDALGO Y COSTILLA
1	65	D	MARTIN LUTHER KING
1	66	D	AQUILES SERDAN
1	67	D	CARMEN SERDAN
1	68	D	IGNACIO ALLENDE OTE

# CALLES

Municipio de TENANGO DEL VALLE

Zona Origen	Código de Calle	Tipo de Vialidad	Calles
1	69	M	VIEJO A SANTIAGUITO
1	70	D	FRANCISCO I. MADERO
1	71	D	DE LOS CONSTITUYENTES
1	72	S	DE LOS CONSTITUYENTES
1	73	D	RICARDO FLORES MAGON
1	74	D	RAFAEL VILCHIS GIL DE AREVALO
1	75	D	FRANCISCO VILLA
1	76	D	EMILIANO ZAPATA
1	77	D	ALVARO OBREGON NTE
1	78	D	ALVARO OBREGON SUR
1	79	D	PORFIRIO DIAZ NTE
1	80	D	PORFIRIO DIAZ SUR
1	81	E	DE MARIANO ARISTA
1	82	E	DE GUZMAN LEON
1	83	I	DE ROMAN PIÑA CHAN
1	84	S	VICENTE GUERRERO
1	85	S	LEON GUZMAN
1	86	D	DEL PROGRESO NTE
1	87	D	DEL PROGRESO SUR
1	88	E	LA CORREGIDORA
1	89	D	DE LA CONSTITUCION SUR
1	90	D	FRANCISCO TERAN PTE
1	91	E	DE LA CONSTITUCION
1	92	D	DE LA CONSTITUCION NTE
1	93	V	DE JOSE MARIA MORELOS Y PAVON
1	94	D	LOS HIDALGOS
1	95	D	IGNACIO PICHARDO PAGAZA
1	96	D	REVOLUCION
1	97	S	DE LOS LIBERTADORES
1	98	N	A LA MARQUESA
1	100	D	DIAGONAL DE BENITO JUAREZ
1	101	S	DE LA INDEPENDENCIA
1	102	S	VICENTE LOMBARDO TOLEDANO
1	103	D	AMADO NERVO

# CALLES

Municipio de TENANGO DEL VALLE

Zona Origen	Código de Calle	Tipo de Vialidad	Calles
1	104	D	ROMAN PIÑA CHAN
1	105	S	PROF. CARLOS HANK GONZALEZ
1	106	D	OCTAVIO PAZ PTE.
1	107	A	HUMBOLT
1	108	D	FRESNOS
1	109	S	SIN NOMBRE
1	110	S	SIN NOMBRE
1	111	C	NARCISO BASSOLS SUR
1	112	S	LUIS DONALDO COLOSIO
1	113	S	1A DE PROL.DE JOSE MARIA MOREL
1	114	S	3A DE PROL DE JOSE MARIA MOREL
1	118	D	SIN NOMBRE
1	119	D	JAIME NUNO
1	120	D	FRESNO
1	121	Q	SIN NOMBRE
1	122	D	CIPRES
1	123	E	PIRULES
1	124	I	REVOLUCION
1	125	D	IGNACIO ZARAGOZA
1	132	J	DEL PANTEON
1	133	Q	SIN NOMBRE
1	134	Q	SIN NOMBRE
1	135	S	DE PATRIOTISMO
1	139	Q	SIN NOMBRE
1	140	Q	SIN NOMBRE
1	141	J	A LOS CAMPAMENTOS
1	142	Q	SIN NOMBRE
1	143	Q	SIN NOMBRE
1	144	Q	SIN NOMBRE
1	145	Q	SIN NOMBRE
1	146	Q	SIN NOMBRE
1	147	Q	SIN NOMBRE
1	148	Q	SIN NOMBRE
1	149	Q	SIN NOMBRE

# CALLES

Municipio de TENANGO DEL VALLE

Zona Origen	Código de Calle	Tipo de Vialidad	Calles
1	150	I	SIN NOMBRE
1	151	Q	SIN NOMBRE
1	152	Q	SIN NOMBRE
1	153	J	SIN NOMBRE
1	154	Q	SIN NOMBRE
1	155	Q	SIN NOMBRE
1	156	V	FRANCISCO JAVIER MINA
1	157	Q	SIN NOMBRE
1	158	Q	SIN NOMBRE
1	159	Q	SIN NOMBRE
1	160	I	SIN NOMBRE
1	161	Q	SIN NOMBRE
1	162	J	5 DE FEBRERO
1	164	D	SIN NOMBRE
1	165	Q	SIN NOMBRE
1	166	Q	SIN NOMBRE
1	167	D	DE LA REFORMA
1	168	Q	SIN NOMBRE
1	169	Q	SIN NOMBRE
1	170	D	UNIDAD DEPORTIVA
1	171	D	GUADALUPE RON DE HANK NTE.
1	172	Q	SIN NOMBRE
1	173	Q	SIN NOMBRE
1	174	D	SAN JOSE
1	175	Q	SIN NOMBRE
1	176	G	XIHUXTEPETL
1	177	Q	SIN NOMBRE
1	178	Q	SIN NOMBRE
1	179	Q	SIN NOMBRE
1	180	E	DE LA INDEPENDENCIA
1	181	D	LINDAVISTA OTE.
1	182	D	LINDAVISTA PTE
1	183	Q	SIN NOMBRE
1	184	D	LEONA VICARIO

# CALLES

Municipio de TENANGO DEL VALLE

Zona Origen	Código de Calle	Tipo de Vialidad	Calles
1	185	D	JOSEFA ORTIZ DE DOMINGUEZ
1	186	M	A CRUZTITLA
1	191	Q	SIN NOMBRE
1	193	S	MEMBRILLO
1	194	Z	SIN NOMBRE
1	195	S	DEL CARMEN
1	196	S	ALBERT EINSTEIN
1	197	S	MARIE CURIE
1	198	S	TOMAS ALVA EDISON
1	199	S	ISSAC NEWTON
1	200	S	DIEGO RIVERA NTE.
1	201	S	FRIDA KAHLO
1	202	S	GUADALUPE RON DE HANK SUR
1	203	S	2DA. DE DAVID ALFARO SIQUEIROS
1	204	S	1A. DE DAVID ALFARO SIQUEIROS
1	207	L	LIMITE DE ZONA
1	208	D	SIN NOMBRE
1	209	S	DURAZNOS
1	211	Q	SIN NOMBRE
1	212	M	SIN NOMBRE
1	213	Q	SIN NOMBRE
1	214	Q	SIN NOMBRE
1	215	Q	SIN NOMBRE
1	216	M	SIN NOMBRE
1	217	Q	SIN NOMBRE
1	218	Q	SIN NOMBRE
1	219	Q	SIN NOMBRE
1	220	Q	SIN NOMBRE
1	221	Q	SIN NOMBRE
1	222	Q	SIN NOMBRE
1	223	Z	LIMITE FISICO
1	224	Q	SIN NOMBRE
1	225	M	SIN NOMBRE
1	226	M	SIN NOMBRE



# CALLES

Municipio de TENANGO DEL VALLE

Zona Origen	Código de Calle	Tipo de Vialidad	Calles
1	227	M	SIN NOMBRE
1	228	Q	SIN NOMBRE
1	229	Q	SIN NOMBRE
1	230	Q	SIN NOMBRE
1	231	Q	SIN NOMBRE
1	232	Q	SIN NOMBRE
1	233	Q	SIN NOMBRE
1	234	Q	SIN NOMBRE
1	235	M	SIN NOMBRE
1	236	Q	SIN NOMBRE
1	238	Q	SIN NOMBRE
1	240	Q	SIN NOMBRE
1	241	Q	SIN NOMBRE
1	242	Q	SIN NOMBRE
1	243	M	SIN NOMBRE
1	244	Q	SIN NOMBRE
1	245	Q	SIN NOMBRE
1	246	Z	LIMITE FISICO
1	247	Z	LIMITE FISICO
1	248	Z	LIMITE FISICO
1	249	M	SIN NOMBRE
1	250	Q	SIN NOMBRE
1	251	M	SIN NOMBRE
1	252	Q	SIN NOMBRE
1	253	D	PASEO DE LA LOMA
1	254	M	SIN NOMBRE
1	255	Q	SIN NOMBRE
1	256	Q	SIN NOMBRE
1	257	Q	SIN NOMBRE
1	258	Q	SIN NOMBRE
1	259	Q	SIN NOMBRE
1	260	D	LOS SAUCES
1	261	Q	SIN NOMBRE
1	262	Q	SIN NOMBRE

# CALLES

Municipio de TENANGO DEL VALLE

Zona Origen	Código de Calle	Tipo de Vialidad	Calles
1	263	M	SIN NOMBRE
1	264	Q	SIN NOMBRE
1	265	D	INSURGENTES
1	266	Q	SIN NOMBRE
1	267	Q	SIN NOMBRE
1	268	Q	SIN NOMBRE
1	269	Q	SIN NOMBRE
1	270	Q	SIN NOMBRE
1	271	M	SIN NOMBRE
1	272	M	SIN NOMBRE
1	273	D	PROLONGACION DE REFORMA
1	274	M	SIN NOMBRE
1	275	Q	SIN NOMBRE
1	276	D	PLUTARCO ELIAS CALLES
1	277	D	EMILIO PORTES GIL
1	278	M	SIN NOMBRE
1	279	M	SIN NOMBRE
1	280	D	GUSTAVO DIAZ ORDAZ
1	281	D	ABELARDO L. RODRIGUEZ
1	282	D	TENAMITL
1	283	M	SIN NOMBRE
1	284	Z	LIMITE FISICO
1	285	Z	SIN NOMBRE
1	286	Z	SIN NOMBRE
1	287	Q	SIN NOMBRE
1	288	M	SIN NOMBRE
1	289	D	VILLA HEROICA
1	290	V	DE MIGUEL HIDALGO
1	291	D	PATRIOTISMO
1	292	D	ANDRES QUINTANA ROO
1	293	G	TEOTENANGO
1	296	D	MONTE ALBAN
1	297	D	TENOCHTITLAN
1	298	S	TAJIN

# CALLES

Municipio de TENANGO DEL VALLE

Zona Origen	Código de Calle	Tipo de Vialidad	Calles
1	299	S	XOCHICALCO
1	300	G	TEOTIHUACAN
1	303	S	CHICHEN ITZA
1	304	G	TULA
1	306	Q	SIN NOMBRE
1	307	S	JUSTO SIERRA
1	308	S	DE NARCISO BASSOLS
1	309	S	1A. CERRADA DE INSURGENTES
1	310	S	ROBLE
1	311	S	DEL CEDRO
1	312	S	NARANJOS
1	313	D	JOSE MARTI
1	314	S	BELISARIO DOMINGUEZ PALENCIA
1	315	S	DAVID ALFARO SIQUEIROS
1	316	I	DIEGO RIVERA SUR
1	317	S	DE REFORMA
1	318	D	GUADALUPE VICTORIA
1	319	I	DE LOS HIDALGOS
1	320	D	PROL DE NIÑOS HEROES DE CHAPUL
1	321	D	DIAGONAL DE LA INDEPENDENCIA
1	322	S	DE LINDAVISTA
1	323	S	DE LA INDEPENDENCIA SUR
1	324	V	DE BENITO JUAREZ
1	325	I	POPOCATEPETL
1	326	S	VISTA DEL NEVADO
1	327	D	PROLONGACION DE PORFIRIO DIAZ
1	328	S	2A DE JOSE MARIA MORELOS Y PAV
1	329	S	4A DE JOSE MARIA MORELOS Y PAV
1	330	I	DE JOSE MARIA MORELOS
1	331	D	TETEPETL
1	332	D	TONATIUH
1	333	D	TEOTL
1	334	D	XOCHITL
1	335	D	YOLOXOCHITLA

# CALLES

Municipio de TENANGO DEL VALLE

Zona Origen	Código de Calle	Tipo de Vialidad	Calles
1	336	D	TONATZIN
1	337	D	MANTLI
1	338	D	OCELOTL
1	339	D	TEOCALLIS
1	340	D	MELCHOR OCAMPO
1	341	V	DE MARIANO MATAMOROS
1	342	I	ROSARIO CASTELLANOS
1	343	I	LUIS DONALDO COLOSIO
1	344	I	NEZAHUALCOYOTL
1	345	I	JUAN ALVAREZ
1	346	D	SIN NOMBRE
1	347	R	SIN NOMBRE
1	348	S	DE FRANCISCO TERAN
1	349	S	MANUEL MIER
1	366	Q	SIN NOMBRE
1	367	D	DE LA CIENEGUITA
1	368	D	DE LA LUZ
1	369	D	ADOLFO DE LA HUERTA MARCOR
1	370	D	MIGUEL ALEMAN VALDEZ
1	371	D	ADOLFO RUIZ CORTINES
2	1	D	VICENTE GUERRERO PTE
2	2	D	MIGUEL HIDALGO PTE
2	3	D	INDEPENDENCIA
2	4	D	HERMENEGILDO GALEANA PTE
2	5	I	HERMENEGILDO GALEANA
2	6	D	JOSE MARIA MORELOS Y PAVON
2	7	S	AZUCENAS
2	8	D	HORTELANOS
2	9	D	IGNACIO ZARAGOZA
2	12	D	ALCATRACES
2	14	I	ORQUIDEAS
2	16	D	SIN NOMBRE
2	17	D	FRANCISCO I. MADERO NTE
2	18	D	5 DE MAYO SUR

# CALLES

Municipio de TENANGO DEL VALLE

Zona Origen	Código de Calle	Tipo de Vialidad	Calles
2	19	D	BENITO JUAREZ SUR
2	20	H	DE LA CONSTITUCION
2	21	D	LIC BENITO JUAREAZ GARCIA NTE
2	22	D	MARIANO MATAMOROS
2	24	D	VICENTE GUERRERO OTE
2	25	D	MIGUEL HIDALGO OTE
2	26	D	GUSTAVO BAZ SUR
2	27	D	GUSTAVO BAZ NTE
2	28	Z	SIN NOMBRE
2	29	M	VIEJO A METEPEC
2	30	E	DE HERMENEGILDO GALEANA
2	31	E	DE JUAREZ SUR
2	33	M	AL PANTEON
2	34	D	SIN NOMBRE
2	35	D	SIN NOMBRE
2	36	D	SIN NOMBRE
2	37	I	1A DE CAMINO VIEJO A METEPEC
2	38	I	SIN NOMBRE
2	39	I	1A.DE JOSE MARIA MORELOS
2	40	S	DE OLIVO
2	41	S	1A.DEMIGUELHIDALGO OTE
2	42	D	FRANCISCO I. MADERO SUR
2	43	S	2A DE VICENTE GUERRERO
2	44	E	1ER. DE VICENTE GUERRERO
2	45	S	SIN NOMBRE
2	46	S	SIN NOMBRE
2	47	S	SIN NOMBRE
2	48	S	2A DE ZARAGOZA
2	49	Z	SIN NOMBRE
2	50	Q	SIN NOMBRE
2	51	Z	RIO TEMPORAL
2	52	Q	SIN NOMBRE
2	53	Q	SIN NOMBRE
2	54	M	A RAYON

# CALLES

Municipio de TENANGO DEL VALLE

Zona Origen	Código de Calle	Tipo de Vialidad	Calles
2	55	N	TOLUCA-IXTAPAN
2	56	N	TENANGO-SAN FRANCISCO PUTLA
2	57	N	CALIMAYA-TENANGO
2	58	M	SIN NOMBRE
2	60	M	SIN NOMBRE
2	61	N	SIN NOMBRE
2	62	S	1A. DE AZUCENAS
2	63	S	DE INDEPENDENCIA
2	64	D	IGNACIO ALLENDE NTE
2	65	D	FRESNO
2	66	D	CEDROS
2	67	D	PINO
2	68	I	2A DE MORELOS
2	69	S	1A DE ZARAGOZA
2	70	S	1ER. DE VICENTE GUERRERO
2	71	S	SIN NOMBRE
2	72	S	2A.DE AZUCENAS
2	73	I	DE IGNACIO ALLENDE SUR
2	74	S	3A.DE JOSE MARIA MORELOS
2	75	D	NARDOS
2	76	D	JACARANDAS
2	77	D	ROSAS
2	78	D	GIRASOLES
2	79	D	BUGAMBILIAS
2	80	D	HERMENEGILDO GALEANA OTE
2	81	D	5 DE MAYO NTE
2	82	I	MARGARITAS
2	83	I	ROSAS
2	84	I	JACARANDAS
2	85	I	VIOLETAS
2	86	I	JARDIN
2	87	I	TULIPANES
2	88	I	NARDOS
2	89	I	CLAVELES

# CALLES

Municipio de TENANGO DEL VALLE

Zona Origen	Código de Calle	Tipo de Vialidad	Calles
2	90	I	DALIAS
2	91	I	GIRASOLES
2	92	I	AVES DEL PARAISO
2	93	I	ALCATRACES
2	94	I	AZHARES
2	95	I	GARDENIAS
2	96	I	SIN NOMBRE
2	97	S	FRANCISCO LEON DE LA BARRA
2	98	S	PEDRO LASCURAIN
2	99	S	FRANCISCO LAGOS CHAZARO
2	100	S	PASCUAL ORTIZ RUBIO
2	101	S	MANUEL AVILA CAMACHO
2	102	D	MADEREROS
3	1	B	INDEPENDENCIA NTE
3	2	D	EMILIANO ZAPATA
3	3	D	LAZARO CARDENAS
3	4	D	FRANCISCO I. MADERO PTE
3	5	D	MONTERREY
3	6	Q	SIN NOMBRE
3	7	Q	SIN NOMBRE
3	8	Q	SIN NOMBRE
3	9	M	SIN NOMBRE
3	10	D	DE LA HUERTA
3	11	E	IGNACIO ALLENDE
3	12	I	IGNACIO ALLENDE
3	13	D	PROGRESO
3	14	D	PALENQUE
3	15	D	CLAVEL
3	16	D	DE LA LLAMA
3	17	S	DEL LINCE
3	19	S	DEL VENADO
3	20	D	DEL LINCE
3	21	D	DEL VENADO
3	22	S	EX HACIENDA GUADALUPE

# CALLES

Municipio de **TENANGO DEL VALLE**

Zona Origen	Código de Calle	Tipo de Vialidad	Calles
3	24	D	SIN NOMBRE
3	25	Z	LIMITE FISICO
3	26	M	SIN NOMBRE
3	27	M	AL PANTEON
3	28	M	SIN NOMBRE
3	29	L	TENANGO-IXTAPAN
3	30	C	NARCISO BASSOLS NTE.
3	31	S	DEL VENADO
3	32	D	BONAMPAK
3	33	S	TENOCHTITLAN
3	34	S	1A DE RAFAEL VILCHIS GIL DE AR
3	35	D	BUGAMBILIAS
3	36	D	FRANCISCO I. MADERO OTE
3	37	B	INDEPENDENCIA SUR
3	38	D	LEON GUZMAN
5	3	D	GREGORIO ALBARRAN
5	5	D	SIERRA JUSTO
5	6	D	FRANCISCO I MADERO
5	12	D	FRANCISCO SARABIA
5	14	D	DEL TRABAJO PTE.
5	15	Q	SIN NOMBRE
5	16	D	5 DE MAYO PTE.
5	17	M	DE GIGANTES
5	18	D	JAZMIN
5	19	D	VICENTE GUERRERO
5	20	D	1 DE MAYO
5	21	D	LIBERTAD
5	22	D	JOSE MARIA MORELOS Y PAVON
5	24	Q	SIN NOMBRE
5	25	D	GRAL LAZARO CARDENAS
5	26	D	ABUNDIO GOMEZ
5	27	I	ABUNDIO GOMEZ
5	28	B	INDEPENDENCIA NTE.
5	30	D	BENITO JUAREZ



# CALLES

Municipio de TENANGO DEL VALLE

Zona Origen	Código de Calle	Tipo de Vialidad	Calles
5	31	D	VICENTE VILLADA
5	32	D	CHAPULTEPEC NTE.
5	33	D	MIGUEL HIDALGO SUR
5	34	D	CHAPULTEPEC SUR
5	35	D	GRAL IGNACIO ZARAGOZA
5	36	D	CUAUHTEMOC SUR
5	37	D	AGUSTIN MILLAN
5	38	D	CUAUHTEMOC NTE
5	39	Q	SIN NOMBRE
5	40	M	SIN NOMBRE
5	41	Z	LIMITE FISICO
5	42	Q	SIN NOMBRE
5	43	M	SIN NOMBRE
5	44	Q	SIN NOMBRE
5	45	Z	LIMITE FISICO
5	46	Z	LIMITE FISICO
5	47	Q	SIN NOMBRE
5	48	Q	SIN NOMBRE
5	49	Q	SIN NOMBRE
5	50	Q	SIN NOMBRE
5	51	Q	SIN NOMBRE
5	52	M	SIN NOMBRE
5	53	M	SIN NOMBRE
5	54	Q	SIN NOMBRE
5	55	M	SIN NOMBRE
5	56	N	TENANGO-SAN FRANCISCO P.
5	57	Z	LIMITE FISICO
5	58	Z	LIMITE FISICO
5	59	L	SIN NOMBRE
5	60	M	SIN NOMBRE
5	61	Q	SIN NOMBRE
5	62	Q	SIN NOMBRE
5	63	M	SIN NOMBRE
5	64	Z	LIMITE FISICO

# CALLES

Municipio de TENANGO DEL VALLE

Zona Origen	Código de Calle	Tipo de Vialidad	Calles
5	66	Q	SIN NOMBRE
5	67	Q	SIN NOMBRE
5	68	E	DE ITURBIDE
5	69	S	5 DE MAYO
5	70	D	NICOLAS BRAVO
5	71	Q	SIN NOMBRE
5	72	E	DE LA UNION
5	73	S	SIN NOMBRE
5	74	S	2A. DE LIBERTAD
5	75	S	DE LIBERTAD
5	76	S	1ª DE ZARAGOZA
5	77	S	2A. DE ZARAGOZA
5	78	S	1A. DE LAZARO CARDENAS
5	79	D	IGNACIO ALLENDE
5	80	D	DEL TRABAJO OTE.
5	81	B	INDEPENDENCIA SUR
5	82	Z	LIMITE DEL MUNICIPIO
5	83	D	MIGUEL HIDALGO
5	84	Z	RIO TEMPORAL
5	85	D	INDEPENDENCIA
5	86	M	SIN NOMBRE
5	87	D	SIN NOMBRE
5	88	S	SIN NOMBRE
5	89	S	SIN NOMBRE
5	90	S	VICENTE GUERRERO
5	91	S	SIN NOMBRE
5	92	E	2 DE ABRIL
5	93	D	LIC. BENITO JUAREZ
5	94	D	SOR JUANA INES DE LA CRUZ
5	95	D	MIGUEL BERNA
5	96	D	IGNACIO ALLENDE
6	1	D	ENCINOS
6	2	D	LAUREL
6	3	D	MANZANO

# CALLES

Municipio de TENANGO DEL VALLE

Zona Origen	Código de Calle	Tipo de Vialidad	Calles
6	4	D	SAUCES
6	5	D	GIRASOLES
6	6	D	AZUCENAS
6	7	D	PINO
6	8	S	GIRASOLES
6	9	S	LIRIOS
6	10	D	DIAGONAL DE PINO
6	11	S	OLIVO
6	12	D	IGNACIO SAUCEDO
6	13	D	SEÑOR DE LOS MILAGROS
6	14	D	LIMON
6	15	D	PLAN DE AYALA
6	16	S	CIRUELO
6	17	R	CIRUELO
6	18	E	DE GUADALUPE
6	19	V	PROL. FRANCISCO JAVIER MINA
6	20	Z	SIN NOMBRE
6	22	M	A LOS POCITOS
6	23	M	SIN NOMBRE
6	24	Q	SIN NOMBRE
6	25	Q	SIN NOMBRE
6	26	M	SIN NOMBRE
6	27	M	SIN NOMBRE
6	28	M	SIN NOMBRE
6	29	M	SIN NOMBRE
6	30	Q	SIN NOMBRE
6	31	M	SIN NOMBRE
6	32	Z	SIN NOMBRE
6	33	Q	SIN NOMBRE
6	34	Q	SIN NOMBRE
6	35	Q	SIN NOMBRE
6	36	M	SIN NOMBRE
6	37	Q	SIN NOMBRE
6	38	Q	SIN NOMBRE

# CALLES

Municipio de TENANGO DEL VALLE

Zona Origen	Código de Calle	Tipo de Vialidad	Calles
6	39	M	SIN NOMBRE
6	40	M	SIN NOMBRE
6	41	Z	SIN NOMBRE
6	42	Z	SIN NOMBRE
6	43	Z	SIN NOMBRE
6	44	Q	SIN NOMBRE
6	45	M	SIN NOMBRE
6	46	Q	SIN NOMBRE
6	47	M	SIN NOMBRE
6	48	Z	SIN NOMBRE
6	49	Q	SIN NOMBRE
6	50	M	SIN NOMBRE
6	51	M	SIN NOMBRE
6	52	Q	SIN NOMBRE
6	53	Z	SIN NOMBRE
6	54	D	FRANCISCO TERAN PTE.
6	55	D	DEL PROGRESO SUR
6	57	Q	SIN NOMBRE
8	1	Q	SIN NOMBRE
8	2	D	HERMENEGILDO GALEANA OTE.
8	3	D	ALVARO OBREGON
8	4	D	JOSE MARIA PINO SUAREZ
8	5	D	MIGUEL ALEMAN VALDEZ
8	6	D	LIC. BENITO JUAREZ
8	7	D	GRAL. LAZARO CARDENAS
8	8	D	JUAN ALDAMA PTE.
8	9	D	JOSE MARIA MORELOS Y PAVON
8	10	D	SIN NOMBRE
8	11	D	VICENTE VILLADA
8	12	D	BERLIN
8	13	D	SAN ANGEL
8	14	S	SIN NOMBRE
8	15	D	SIN NOMBRE
8	16	Q	SIN NOMBRE

# CALLES

Municipio de TENANGO DEL VALLE

Zona Origen	Código de Calle	Tipo de Vialidad	Calles
8	17	D	SIN NOMBRE
8	18	D	LA FABRICA
8	19	D	EMILIANO ZAPATA
8	20	D	MARIANO MATAMOROS
8	21	D	SIN NOMBRE
8	22	Q	SIN NOMBRE
8	23	B	MIGUEL HIDALGO
8	24	D	SIN NOMBRE
8	25	D	PORFIRIO DIAZ
8	26	D	SIN NOMBRE
8	27	A	MOCTEZUMA
8	28	D	SIN NOMBRE
8	29	D	HERMENEGILDO GALEANEA PTE.
8	30	D	IGNACIO ZARAGOZA
8	31	D	SIN NOMBRE
8	32	D	SIN NOMBRE
8	33	A	2A DE MIGUEL ALEMAN
8	34	Q	SIN NOMBRE
8	35	D	LIBERTAD
8	36	D	AVILA CAMACHO
8	37	Q	SIN NOMBRE
8	38	D	SIN NOMBRE
8	39	D	SIN NOMBRE
8	40	D	SIN NOMBRE
8	41	I	LUIS DONALDO COLOSIO
8	42	Q	SIN NOMBRE
8	44	D	JUAN ALDAMA OTE.
8	46	G	SIN NOMBRE
8	47	M	SIN NOMBRE
8	48	D	EUCALIPTO
8	49	D	LUIS DONALDO COLOSIO NORTE
8	50	D	PICHARDO PAGAZA NORTE
8	51	D	GUADALUPE VICTORIA
8	52	D	PICHARDO PAGAZA SUR

# CALLES

Municipio de TENANGO DEL VALLE

Zona Origen	Código de Calle	Tipo de Vialidad	Calles
8	53	D	SIN NOMBRE
8	54	S	SIN NOMBRE
8	55	D	SIN NOMBRE
8	56	I	SIN NOMBRE
8	57	I	SIN NOMBRE
8	58	M	SIN NOMBRE
8	59	M	SIN NOMBRE
8	60	Q	SIN NOMBRE
8	61	Q	SIN NOMBRE
8	62	Q	SIN NOMBRE
8	63	M	SIN NOMBRE
8	64	Q	SIN NOMBRE
8	65	M	SIN NOMBRE
8	66	Z	LIMITE FISICO
8	67	Q	SIN NOMBRE
8	68	Q	SIN NOMBRE
8	69	Q	SIN NOMBRE
8	70	Z	LIMITE FISICO
8	71	M	SIN NOMBRE
8	72	Q	SIN NOMBRE
8	73	M	SIN NOMBRE
8	74	Q	SIN NOMBRE
8	75	Q	SIN NOMBRE
8	76	Q	SIN NOMBRE
8	77	Q	SIN NOMBRE
8	78	M	SIN NOMBRE
8	79	Q	SIN NOMBRE
8	80	M	SIN NOMBRE
8	81	Q	SIN NOMBRE
8	82	M	SIN NOMBRE
8	83	Q	SIN NOMBRE
8	84	Q	SIN NOMBRE
8	85	Q	SIN NOMBRE
8	86	Z	LIMITE FISICO

# CALLES

Municipio de TENANGO DEL VALLE

Zona Origen	Código de Calle	Tipo de Vialidad	Calles
8	87	Q	SIN NOMBRE
8	88	Q	SIN NOMBRE
8	89	N	BALDERAS SAN FRANCISCO PUTLA
8	90	Q	SIN NOMBRE
8	91	M	SIN NOMBRE
8	92	Z	LIMITE FISICO
8	93	Z	LIMITE FISICO
8	96	Q	SIN NOMBRE
8	97	M	SIN NOMBRE
8	98	Z	SIN NOMBRE
8	99	D	MIGUEL HIDALGO PTE.
8	100	D	JOSE MA. MORELOS
8	101	D	INDEPENDENCIA OTE.
8	102	D	INVERNADEROS
8	103	D	INDEPENDENCIA PTE.
8	104	D	LUIS DONALDO COLOSIO NTE.
8	105	D	IGNACIO ZARAGOZA NTE.
8	106	D	IGNACIO ALLENDE NTE.
8	107	D	JUAN ALDAMA NTE.
8	108	D	JUAN DE LA BARRERA
8	109	I	LAZARO CARDENAS NTE.
8	110	D	CUAHUTEMOC
8	111	D	VICENTE GUERRERO
8	112	D	LAZARO CARDENAS SUR
8	113	D	5 DE MAYO
8	114	D	JUAN ALDAMA SUR
8	115	D	PORFIRIO DIAZ SUR
8	116	D	PINO SUAREZ
8	117	D	BENITO JUAREZ SUR
8	118	D	LUIS DONALDO COLOSIO SUR
8	119	J	AL PANTEON DE PUEBLO NUEVO
8	120	A	2 DE ABRIL
8	121	D	ALVARO OBREGON
8	122	S	1A DE ALVARO OBREGON

# CALLES

Municipio de TENANGO DEL VALLE

Zona Origen	Código de Calle	Tipo de Vialidad	Calles
8	200	D	FRANCISCO JAVIER MINA
8	201	A	AVILA CAMACHO
8	202	J	AL PANTEON
8	203	D	VERSALLES
8	204	D	REFORMA DEL RIO
8	205	D	SIN NOMBRE
8	206	D	CARRIZAL
8	207	E	2 DE ABRIL
8	208	D	SIN NOMBRE
8	209	D	SIN NOMBRE
8	210	D	SIN NOMBRE
8	211	D	SAN MIGUEL
8	212	D	PALMO
8	213	S	SIN NOMBRE
8	214	D	3 DE MAYO
21	1	E	DE LA MINA
21	2	D	LA MINA
21	3	D	DE LAS PALOMAS
21	4	D	DOLORES
21	5	D	BENITO JUAREZ
21	6	D	INDEPENDENCIA PTE
21	7	D	INDEPENDENCIA OTE
21	8	D	DE LA CRUZ
21	9	I	DE LA CRUZ
21	10	D	LEON GUZMAN
21	11	E	RIVA PALACIO
21	12	D	LAS PALMAS
21	13	E	DEL VALLE
21	14	D	AGUSTIN DE ITURBIDE
21	15	D	DE LA LUZ
21	16	Q	SIN NOMBRE
21	17	D	JOSE MARIA MORELOS Y PAVON
21	18	D	GRAL. VICENTE GUERRERO
21	19	D	VICTORIA



# CALLES

Municipio de TENANGO DEL VALLE

Zona Origen	Código de Calle	Tipo de Vialidad	Calles
21	25	D	GRAL. IGNACIO ZARAGOZA
21	26	D	ALVARO OBREGON
21	27	L	TENANGO - IXTAPAN
21	28	D	LIBERTAD
21	29	D	MIGUEL HIDALGO
21	30	D	REFORMA
21	31	D	IGNACIO ALDAMA
21	32	D	SEBASTIAN LERDO DE TEJADA
21	33	Q	SIN NOMBRE
21	34	Q	SIN NOMBRE
21	35	Z	LIMITE FISICO
21	36	Q	SIN NOMBRE
21	37	Q	SIN NOMBRE
21	38	M	SIN NOMBRE
21	39	Q	SIN NOMBRE
21	40	Q	SIN NOMBRE
21	41	Q	SIN NOMBRE
21	42	M	SIN NOMBRE
21	43	Q	SIN NOMBRE
21	44	M	SIN NOMBRE
21	45	Q	SIN NOMBRE
21	46	Q	SIN NOMBRE
21	47	M	SIN NOMBRE
21	48	Q	SIN NOMBRE
21	49	Z	LIMITE FISICO
21	50	Q	SIN NOMBRE
21	51	Q	SIN NOMBRE
21	52	Q	SIN NOMBRE
21	53	Q	SIN NOMBRE
21	54	M	SIN NOMBRE
21	55	Q	SIN NOMBRE
21	56	Q	SIN NOMBRE
21	57	Q	SIN NOMBRE
21	58	Q	SIN NOMBRE

# CALLES

Municipio de TENANGO DEL VALLE

Zona Origen	Código de Calle	Tipo de Vialidad	Calles
21	59	Q	SIN NOMBRE
21	60	D	SIN NOMBRE
21	61	M	SIN NOMBRE
21	62	Q	SIN NOMBRE
21	63	Q	SIN NOMBRE
21	64	Q	SIN NOMBRE
21	65	Q	SIN NOMBRE
21	66	M	SIN NOMBRE
21	67	V	IGANCIO ZARAGOZA
21	68	Q	SIN NOMBRE
21	69	Z	LIMITE FISICO
21	70	Z	LIMITE FISICO
21	71	D	DE LA LUZ
21	72	D	LAS PALOMAS
21	73	D	FRESNOS
21	74	D	LAS PIÑAS
21	75	S	TULIPANES
21	76	D	LAGUNA DE JULUAPAN
21	77	D	BALDERAS
21	78	D	GIRASOLES
21	79	D	MICROONDAS
21	80	D	LOS CAFETALES
21	81	S	1A DE MICROONDAS
33	1	D	IGNACIO LOPEZ RAYON OTE.
33	2	D	IGNACIO LOPEZ RAYON PTE.
33	3	I	DE RAYON PTE.
33	4	D	5 DE MAYO OTE
33	5	D	5 DE MAYO PTE
33	6	M	AL MONTE
33	7	D	LIBERTAD OTE
33	8	D	LIBERTAD PTE
33	9	E	DEL SALTO
33	10	D	MELCHOR OCAMPO OTE.
33	11	D	MELCHOR OCAMPO PTE.

# CALLES

Municipio de TENANGO DEL VALLE

Zona Origen	Código de Calle	Tipo de Vialidad	Calles
33	12	E	NIÑOS HEROES
33	13	Q	SIN NOMBRE
33	14	D	SIN NOMBRE
33	15	D	DOLORES
33	16	D	PIEDAD
33	17	D	NICOLAS BRAVO OTE.
33	18	D	NICOLAS BRAVO PTE.
33	19	S	NICOLAS BRAVO PTE.
33	20	D	JUAN ALDAMA OTE
33	21	D	JUAN ALDAMA PTE.
33	22	I	SIN NOMBRE
33	23	D	GILDARDO HERRERA
33	24	D	MIGUEL HIDALGO NTE.
33	25	D	MIGUEL HIDALGO SUR
33	26	D	MARIANO ABASOLO NTE.
33	27	D	MARIANO ABASOLO SUR
33	28	D	IGNACIO ALLENDE NTE.
33	29	D	IGNACIO ALLENDE SUR
33	30	D	JOSE MARIA MORELOS NTE.
33	31	N	SIN NOMBRE
33	32	M	SIN NOMBRE
33	33	M	SIN NOMBRE
33	34	Q	SIN NOMBRE
33	35	Q	SIN NOMBRE
33	36	D	JOSE MARIA MORELOS SUR
33	37	M	A JOQUICINGO
33	38	D	FRANCISCO I. MADERO
33	39	D	VICENTE GUERRERO SUR
33	40	D	INDEPENDENCIA
33	41	I	SIN NOMBRE
33	42	Q	SIN NOMBRE
33	43	Z	LIMITE FISICO
33	44	Q	SIN NOMBRE
33	45	Q	SIN NOMBRE

# CALLES

Municipio de TENANGO DEL VALLE

Zona Origen	Código de Calle	Tipo de Vialidad	Calles
33	46	M	SIN NOMBRE
33	47	M	SIN NOMBRE
33	48	M	SIN NOMBRE
33	49	Q	SIN NOMBRE
33	50	Q	SIN NOMBRE
33	51	M	SIN NOMBRE
33	52	Q	SIN NOMBRE
33	53	M	SIN NOMBRE
33	54	Q	SIN NOMBRE
33	55	M	SIN NOMBRE
33	56	Q	SIN NOMBRE
33	57	M	SIN NOMBRE
33	58	M	SIN NOMBRE
33	59	Q	SIN NOMBRE
33	60	M	SIN NOMBRE
33	61	Q	SIN NOMBRE
33	62	M	SIN NOMBRE
33	63	Q	SIN NOMBRE
33	64	Q	SIN NOMBRE
33	65	Q	SIN NOMBRE
33	66	Q	SIN NOMBRE
33	67	Q	SIN NOMBRE
33	68	Q	SIN NOMBRE
33	69	Q	SIN NOMBRE
33	70	M	SIN NOMBRE
33	71	M	SIN NOMBRE
33	72	M	SIN NOMBRE
33	73	Q	SIN NOMBRE
33	74	M	SIN NOMBRE
33	75	M	SIN NOMBRE
33	76	M	SIN NOMBRE
33	77	M	SIN NOMBRE
33	78	Z	LIMITE FISICO
33	79	Z	LIMITE FISICO

# CALLES

Municipio de TENANGO DEL VALLE

Zona Origen	Código de Calle	Tipo de Vialidad	Calles
33	80	Z	LIMITE FISICO
33	81	D	PAULA YAÑEZ DE MONTIEL
33	82	S	SIN NOMBRE
33	83	I	VICENTE GUERRERO
33	84	E	DE LA PEÑA
33	85	I	SIN NOMBRE
33	86	D	CUAUHTEMOC
33	87	E	DE LAS FLORES
33	88	E	LEON GUZMAN
33	89	E	BENITO JUAREZ
33	90	E	DE LAS AGUILAS
33	92	S	1A. DE NARCISO BASSOLS NTE.
33	93	I	SIN NOMBRE
33	94	D	EMILIANO ZAPATA
33	95	D	20 DE NOVIEMBRE
36	1	E	DE LAS CRUCES
36	2	I	SIN NOMBRE
36	3	E	ZARAGOZA IGNACIO
36	4	D	NIÑO PERDIDO
36	5	E	2 DE ABRIL
36	6	D	GRAL. VICENTE GUERRERO
36	7	D	VICTORIA
36	8	D	JOSE MA. MORELOS Y PAVON
36	9	B	LIBERTAD
36	10	E	CUAUHTEMOC
36	11	M	AL PANTEON
36	12	D	LIC. BENITO JUAREZ GARCIA
36	13	D	HERMENGILDO GALEANA
36	14	D	NICOLAS BRAVO
36	15	D	LAZARO CARDENAS
36	16	D	AGUSTIN DE ITURBIDE
36	17	D	DEL PIPILA
36	18	D	5 DE MAYO
36	19	S	LIBERTADORES

# CALLES

Municipio de TENANGO DEL VALLE

Zona Origen	Código de Calle	Tipo de Vialidad	Calles
36	20	D	LIC. LEON GUZMAN NORTE
36	21	D	MIGUEL HIDALGO
36	22	D	CONSTITUCION
36	23	N	A TENANGO
36	24	D	VALENTIN GOMEZ FARIAS
36	25	D	SIN NOMBRE
36	26	M	A LAS PARCELAS
36	27	E	SIN NOMBRE
36	29	D	DIAGONAL DE LEON GUZMAN
36	31	Q	SIN NOMBRE
36	34	D	SIN NOMBRE
36	35	D	FRANCISCO I. MADERO OTE.
36	36	D	ALFREDO V. BONFIL OTE.
36	37	D	CAMPESINA OTE.
36	38	D	PLAN DE AYALA OTE.
36	39	D	TIERRA Y LIBERTAD
36	40	J	DE GUADALUPE
36	41	D	ALFREDO DEL MAZO NTE.
36	42	D	SIN NOMBRE
36	43	D	LUIS DONALDO COLOSIO
36	44	D	SIN NOMBRE
36	45	D	SIN NOMBRE
36	46	S	4A. DE MIGUEL HIDALGO NTE.
36	47	S	3A. DE MIGUEL HIDALGO NTE.
36	48	D	EMILIANO ZAPATA OTE.
36	49	D	ALVARO OBREGON
36	50	M	SIN NOMBRE
36	51	M	SIN NOMBRE
36	52	M	SIN NOMBRE
36	53	D	SIN NOMBRE
36	54	Q	SIN NOMBRE
36	55	M	SIN NOMBRE
36	56	D	DE LAS HUERTAS
36	57	Q	SIN NOMBRE

# CALLES

Municipio de TENANGO DEL VALLE

Zona Origen	Código de Calle	Tipo de Vialidad	Calles
36	58	M	SIN NOMBRE
36	59	M	SIN NOMBRE
36	60	M	SIN NOMBRE
36	61	Q	SIN NOMBRE
36	62	Q	SIN NOMBRE
36	63	M	SIN NOMBRE
36	64	Q	SIN NOMBRE
36	65	M	SIN NOMBRE
36	66	Q	SIN NOMBRE
36	67	Q	SIN NOMBRE
36	68	M	SIN NOMBRE
36	69	N	SIN NOMBRE
36	70	Q	SIN NOMBRE
36	71	Q	SIN NOMBRE
36	72	Q	SIN NOMBRE
36	73	Q	SIN NOMBRE
36	74	Q	SIN NOMBRE
36	75	Q	SIN NOMBRE
36	76	Z	LIMITE FISICO
36	77	Z	LIMITE FISICO
36	78	Z	LIMITE FISICO
36	79	Z	LIMITE FISICO
36	80	S	SIN NOMBRE
36	81	S	CAMPO DEPORTIVO
36	82	S	5 DE MAYO
36	83	M	SIN NOMBRE
36	84	I	2A. DIAGONAL DE MIGUEL HIDALGO
36	85	I	1A. DIAGONAL DE MIGUEL HIDALGO
36	86	S	2A. DE MIGUEL HIDALGO
36	87	S	1A. DE MIGUEL HIDALGO
36	88	S	1A. DE 5 DE MAYO
36	89	S	1A. DEL PIPILA
36	90	S	1A. DE VICENTE GUERRERO OTE.
36	91	S	1A. DE VICENTE GUERRERO PTE

# CALLES

Municipio de TENANGO DEL VALLE

Zona Origen	Código de Calle	Tipo de Vialidad	Calles
36	92	S	2A. DE MIGUEL HIDALGO
36	93	S	3A. DE MIGUEL HIDALGO NTE.
36	94	I	1A. DE MIGUEL HIDALGO NTE.
36	97	I	DE LEON GUZMAN
36	98	S	5A. DE 5 DE MAYO NTE.
36	99	I	1A. DE 5 DE MAYO NTE.
36	100	S	2A. DE 5 DE MAYO NTE.
36	101	S	2A. DE ITURBIDE NTE.
36	102	S	1A. DE ITURBIDE NTE.
36	103	I	1A. DE LIBERTAD OTE.
36	104	I	1A. DEL PIPILA
36	118	D	SIN NOMBRE
36	119	M	SIN NOMBRE
36	120	D	ADOLFO LOPEZ MATEOS
36	121	D	LIC.LEON GUZMAN SUR
36	122	D	MARIANO MATAMOROS
36	123	D	SIN NOMBRE
36	124	D	SIN NOMBRE
36	125	D	SIN NOMBRE
43	1	N	TOLUCA IXTAPAN
43	2	Q	SIN NOMBRE
43	3	D	ADOLFO LOPEZ MATEOS SUR
43	4	D	ADOLFO LOPEZ MATEOS NORTE
43	5	M	SIN NOMBRE
43	6	Q	SIN NOMBRE
43	7	D	LA PALMA
43	8	Q	SIN NOMBRE
43	9	Q	SIN NOMBRE
43	10	Q	SIN NOMBRE
43	11	D	JOSE MARIA MORELOS
43	12	D	LIC.BENITO JUAREZ
43	13	M	SIN NOMBRE
43	14	B	NICOLAS BRAVO
43	15	B	JUAN ALDAMA



# CALLES

Municipio de TENANGO DEL VALLE

Zona Origen	Código de Calle	Tipo de Vialidad	Calles
43	16	E	IGNACIO ZARAGOZA
43	17	B	LEON GUZMAN
43	18	B	LIBERTAD
43	19	E	LIBERTAD
43	20	D	IGNACIO MANUEL ALTAMIRANO
43	21	D	SIN NOMBRE
43	22	B	GRAL. IGNACIO ZARAGOZA
43	23	M	A TENANGO
43	24	B	MIGUEL HIDALGO
43	25	D	SIN NOMBRE
43	26	B	IGNACIO ALLENDE
43	27	D	GRAL. VICENTE GUERRERO
43	28	B	MARIANO MATAMOROS
43	29	I	JAVIER MINA
43	30	E	JAVIER MINA
43	31	S	2A DE COMONFORT
43	32	S	SIN NOMBRE
43	36	D	IGNACIO COMONFORT
43	37	D	HERMENEGILDO GALEANA
43	38	E	EMILANO ZAPATA
43	39	D	LOS CEDROS
43	40	M	SIN NOMBRE
43	41	Q	SIN NOMBRE
43	42	N	SIN NOMBRE
43	43	Q	SIN NOMBRE
43	44	Q	SIN NOMBRE
43	45	M	SIN NOMBRE
43	46	Q	SIN NOMBRE
43	47	M	SIN NOMBRE
43	48	M	SIN NOMBRE
43	49	Q	SIN NOMBRE
43	50	M	SIN NOMBRE
43	51	M	SIN NOMBRE
43	52	M	SIN NOMBRE

# CALLES

Municipio de TENANGO DEL VALLE

Zona Origen	Código de Calle	Tipo de Vialidad	Calles
43	53	Q	SIN NOMBRE
43	54	M	SIN NOMBRE
43	55	M	SIN NOMBRE
43	56	Q	SIN NOMBRE
43	57	M	SIN NOMBRE
43	58	Q	SIN NOMBRE
43	59	M	SIN NOMBRE
43	60	M	SIN NOMBRE
43	61	Q	SIN NOMBRE
43	62	M	SIN NOMBRE
43	63	Q	SIN NOMBRE
43	64	Q	SIN NOMBRE
43	65	Q	SIN NOMBRE
43	66	Q	SIN NOMBRE
43	67	Q	SIN NOMBRE
43	68	Q	SIN NOMBRE
43	69	Q	SIN NOMBRE
43	70	M	SIN NOMBRE
43	71	Q	SIN NOMBRE
43	72	Q	SIN NOMBRE
43	73	Q	SIN NOMBRE
43	74	M	SIN NOMBRE
43	75	M	SIN NOMBRE
43	76	Q	SIN NOMBRE
43	77	Q	SIN NOMBRE
43	78	Q	SIN NOMBRE
43	79	Q	SIN NOMBRE
43	80	D	SIN NOMBRE
43	81	Z	LIMITE FISICO
43	82	Z	LIMITE FISICO
43	84	D	COMONFORT
43	86	Z	LIMITE FISICO
43	87	Z	LIMITE FISICO
43	88	Q	SIN NOMBRE

# CALLES

Municipio de TENANGO DEL VALLE

Zona Origen	Código de Calle	Tipo de Vialidad	Calles
43	89	M	SIN NOMBRE
43	90	Q	SIN NOMBRE
43	91	M	SIN NOMBRE
43	92	Q	SIN NOMBRE
43	93	Q	SIN NOMBRE
43	94	Q	SIN NOMBRE
43	95	Q	SIN NOMBRE
43	96	Q	SIN NOMBRE
43	97	Q	SIN NOMBRE
43	98	Q	SIN NOMBRE
43	99	Q	SIN NOMBRE
43	100	Q	SIN NOMBRE
43	101	Q	SIN NOMBRE
43	102	Q	SIN NOMBRE
43	103	Q	SIN NOMBRE
43	104	Q	SIN NOMBRE
43	105	Q	SIN NOMBRE
43	106	Q	SIN NOMBRE
43	107	Q	SIN NOMBRE
43	108	S	SIN NOMBRE
43	109	Z	LIMITE FISICO
43	110	Z	LIMITE FISICO
43	111	Z	LIMITE FISICO
43	112	Q	SIN NOMBRE
43	113	D	SIN NOMBRE
43	114	E	DE GUADALUPE
43	115	H	DE ALLENDE PTE
46	1	D	LAGUNAS
46	2	R	PROL. LEON GUZMAN
46	3	A	LOS MANANTIALES
46	4	N	CARRETERA TENANGO TENANCINGO O
46	5	D	CAMPO DEPORTIVO
46	6	Q	SIN NOMBRE
46	7	I	LEON GUZMAN

# CALLES

Municipio de TENANGO DEL VALLE

Zona Origen	Código de Calle	Tipo de Vialidad	Calles
46	8	E	LEON GUZMAN
46	9	D	MIGUEL HIDALGO Y COSTILLA OTE.
46	10	E	IGNACIO ZARAGOZA
46	11	I	CUARTA DE LEON GUZMAN
46	12	S	7A. DE LEON GUZMAN SUR
46	13	S	2A. DE 5 DE MAYO SUR
46	14	S	1A. DE 5 DE MAYO SUR
46	15	S	5A. DE LEON GUZMAN SUR
46	16	I	1A DE LEON GUZMAN
46	17	Q	SIN NOMBRE
46	18	D	LIC BENITO JUAREZ OTE.
46	19	Q	SIN NOMBRE
46	20	Q	SIN NOMBRE
46	21	A	SIN NOMBRE
46	22	D	CUAUHTEMOC OTE.
46	23	Q	SIN NOMBRE
46	24	Q	SIN NOMBRE
46	25	S	2A. DE 5 DE MAYO NTE
46	26	Q	SIN NOMBRE
46	27	D	VICENTE GUERRERO OTE.
46	28	S	4A. DE IGNACIO ZARAGOZA N
46	29	D	PROLONG. DE CUAHTEMOC NTE
46	30	Q	BARRANCA
46	31	S	SIN NOMBRE
46	32	D	5 DE MAYO
46	33	E	5 DE MAYO
46	34	S	2A. DE ZARAGOZA SUR
46	36	M	SIN NOMBRE
46	37	S	3A. DE CUAUHTEMOC OTE.
46	38	E	FRANCISCO SARABIA
46	39	E	HIDALGO
46	40	S	2A. DE CUAUHTEMOC OTE.
46	41	D	IGNACIO ZARAGOZA NTE.
46	42	E	DE MIGUEL HIDALGO

# CALLES

Municipio de TENANGO DEL VALLE

Zona Origen	Código de Calle	Tipo de Vialidad	Calles
46	43	E	DE LA FRESA
46	44	D	5 DE MAYO NTE.
46	45	H	DE LA CONSTITUCION
46	46	D	LOS MANANTIALES
46	47	D	LIC. LEON GUZMAN NTE.
46	48	D	LA CAMPANA
46	49	M	SIN NOMBRE
46	50	V	PROL. LEON GUZMAN SUR
46	51	Q	SIN NOMBRE
46	52	Q	SIN NOMBRE
46	53	M	SIN NOMBRE
46	54	M	SIN NOMBRE
46	55	S	2A . 5 DE MAYO NTE.
46	56	S	3A. 5 DE MAYO NTE.
46	57	D	SIN NOMBRE
46	58	S	SIN NOMBRE
46	59	D	SIN NOMBRE
46	60	D	SIN NOMBRE
46	61	S	3A. DE IGNACIO ZARAGOZA NTE.
46	62	S	2A. DE IGNACIO ZARAGOZA NTE
46	63	Q	SIN NOMBRE
46	64	Q	SIN NOMBRE
46	65	Q	SIN NOMBRE
46	66	Q	SIN NOMBRE
46	67	M	SIN NOMBRE
46	68	Q	SIN NOMBRE
46	69	Q	SIN NOMBRE
46	70	Q	SIN NOMBRE
46	71	Q	SIN NOMBRE
46	72	Q	SIN NOMBRE
46	73	M	SIN NOMBRE
46	74	M	SIN NOMBRE
46	75	M	SIN NOMBRE
46	76	N	CARRETERA TENANGO TENANCINGO P

# CALLES

Municipio de TENANGO DEL VALLE

Zona Origen	Código de Calle	Tipo de Vialidad	Calles
46	77	M	SIN NOMBRE
46	78	Q	SIN NOMBRE
46	79	M	SIN NOMBRE
46	80	Q	SIN NOMBRE
46	81	M	SIN NOMBRE
46	82	Q	SIN NOMBRE
46	83	M	SIN NOMBRE
46	84	Q	SIN NOMBRE
46	85	Q	SIN NOMBRE
46	86	Q	SIN NOMBRE
46	87	Q	SIN NOMBRE
46	88	Q	SIN NOMBRE
46	89	Q	SIN NOMBRE
46	90	M	SIN NOMBRE
46	91	Z	LIMITE FISICO
46	92	M	SIN NOMBRE
46	93	M	SIN NOMBRE
46	94	Q	SIN NOMBRE
46	95	Z	LIMITE FISICO
46	96	Q	SIN NOMBRE
46	97	Q	SIN NOMBRE
46	98	Q	SIN NOMBRE
46	99	Q	SIN NOMBRE
46	100	Q	SIN NOMBRE
46	101	Q	SIN NOMBRE
46	102	Z	LIMITE FISICO
46	103	Q	SIN NOMBRE
46	104	Q	SIN NOMBRE
46	105	Z	LIMITE FISICO
46	106	Q	SIN NOMBRE
46	107	Q	SIN NOMBRE
46	108	Z	SIN NOMBRE
46	109	Q	SIN NOMBRE
46	110	Q	SIN NOMBRE

# CALLES

Municipio de TENANGO DEL VALLE

Zona Origen	Código de Calle	Tipo de Vialidad	Calles
46	111	Z	LIMITE FISICO
46	112	Z	LIMITE FISICO
46	113	Z	LIMITE FISICO
46	114	Q	SIN NOMBRE
46	115	Q	SIN NOMBRE
46	116	Z	SIN NOMBRE
46	117	Z	SIN NOMBRE
46	120	D	INDEPENDENCIA SUR
46	121	D	LUIS DONALDO COLOSIO
46	122	D	INDEPENDENCIA NTE.
46	123	D	LUIS DONALDO COLOSIO OTE.
46	124	S	8A. DE LEON GUZMAN SUR
46	125	S	2A. DE LEON GUZMAN SUR
46	126	S	1A. DE LEON GUZMAN SUR
46	127	S	1A. DE CUAUHEMOC PTE
46	128	S	3A. DE 5 DE MAYO SUR
46	129	D	LIC.BENITO JUAREZ PTE.
46	130	D	VICENTE GUERRERO PTE.
46	131	D	CUAUHEMOC PTE.
46	132	D	MIGUEL HIDALGO Y COSTILLA PTE.
46	133	D	5 DE MAYO SUR.
46	134	D	IGNACIO ZARAGOZA SUR.
46	135	D	LIC. LEON GUZMAN SUR.
46	136	S	1A. DE CUAUHEMOC OTE
46	137	S	1A. DE IGNACIO ZARAGOZA NTE
46	138	S	5A. DE IGNACIO ZARAGOZA NTE
46	139	S	4A. DE CUAUHEMOC OTE.
46	140	S	6A. DE CUAUHEMO OTE.
46	141	S	1A. DE MIGUEL HIDALGO Y COSTIL
46	142	S	2A. DE MIGUEL HIDALGO Y COSTIL
46	143	E	1. DE MIGUEL HIDALGO Y COSTILL
46	144	E	2. DE MIGUEL HIDALGO Y C. PTE.
46	145	S	9A. LEON GUZMAN SUR
46	146	S	6A.DE LEON GUZMANSUR

# CALLES

Municipio de TENANGO DEL VALLE

Zona Origen	Código de Calle	Tipo de Vialidad	Calles
46	147	S	4A.DE LEON GUZMAN SUR
46	148	S	3A. LEON GUZMAN SUR
46	149	S	3A.DE CUAUHEMOC PTE
46	150	S	4A.DE CUAUHEMOC PTE
46	151	S	5A.DE CUAUHEMOC PTE
46	152	D	ARROYO
46	153	D	PROL. DIAGONAL LEON GUZMAN
46	154	D	LAGOS
46	155	S	DE LAGOS
46	156	D	RIOS



# CALLES

Municipio de TENANGO DEL VALLE

Zona Origen	Código de Calle	Tipo de Vialidad	Calles
-------------	-----------------	------------------	--------

---

TOTAL de Calles 1268



**AYUNTAMIENTO CONSTITUCIONAL DE TENANGO DEL VALLE,  
ESTADO DE MÉXICO, 2019-2021**

**4. CONVOCATORIA PARA LA DÉCIMA PRIMERA SESIÓN ABIERTA DE  
CABILDO DEL AYUNTAMIENTO DE TENANGO DEL VALLE, ESTADO DE  
MÉXICO**

## **C O N V O C A T O R I A**

EL AYUNTAMIENTO CONSTITUCIONAL DE TENANGO DEL VALLE, ESTADO MÉXICO, CON FUNDAMENTO EN LO DISPUESTO POR LOS ARTÍCULOS 28 PÁRRAFOS SEGUNDO, CUARTO, QUINTO, SEXTO Y SÉPTIMO, 48 FRACCIÓN V Y 91 FRACCIÓN II DE LA LEY ORGÁNICA MUNICIPAL DEL ESTADO DE MÉXICO; ARTÍCULO 2.20 BIS DEL CÓDIGO REGLAMENTARIO DEL MUNICIPIO DE TENANGO DEL VALLE, ESTADO DE MÉXICO, Y AL ACUERDO 63 DE LA PRIMERA SESIÓN ORDINARIA DE CABILDO DE FECHA PRIMERO DE ENERO DEL DOS MIL DIECINUEVE, CONVOCA A LOS CIUDADANOS INTERESADOS A PARTICIPAR EN LA SEXAGÉSIMA SEXTA SESIÓN ORDINARIA CORRESPONDIENTE A LA:

### **DÉCIMA PRIMERA SESIÓN ABIERTA DE CABILDO**

**Bajo el siguiente Orden del día:**

- 1. Lista de asistencia y en su caso declaración del quórum legal;**
- 2. Lectura y en su caso aprobación del Acta de la sesión anterior;**
- 3. Aprobación del Orden del día;**
- 4. Presentación de puntos, lectura, discusión, aprobación y en su caso turno a comisiones;**
- 5. Asuntos generales; y,**
- 6. Clausura de la sesión.**

Misma que tendrá verificativo el día **veintidós de octubre de dos mil veinte**, a las **11:00 horas en el Salón de Cabildos del Palacio Municipal**, sito en Plaza de la Constitución número 101, colonia centro, Tenango de Arista, Municipio de Tenango del Valle, Estado de México.

Los ciudadanos interesados en participar en la **Décima Primera Sesión Abierta de Cabildo** deberán observar lo siguiente:



- a) Registrar su participación a partir de la publicación de la presente Convocatoria y hasta tres días hábiles antes de la fecha de la Sesión del Cabildo Abierto en las oficinas que ocupa la Secretaría del Ayuntamiento, sito en Plaza de la Constitución número 101, colonia centro, Tenango del Valle, México, en un horario de 9:00 a 15:00 horas, en días hábiles, presentar identificación oficial vigente y entregar una copia, además de entregar en forma impresa su intervención en un máximo de 4 cuartillas, en letra arial 12 e interlineado 1.5, en el que deberá señalar:
  - I. Nombre completo;
  - II. Edad;
  - III. Domicilio;
  - IV. Nombre del tema;
  - V. Diagnóstico, problemática o exposición del tema;
  - VI. En su caso evidencia del tema o documental soporte; y,
  - VII. Petición precisa respecto al tema;
- b) Una vez registradas las propuestas, el Presidente Municipal y el Secretario del Ayuntamiento calificarán si él o los temas registrados son procedentes para tratarse al seno del cabildo, dicha procedencia se hará del conocimiento al ciudadano interesado en un término de tres días hábiles posteriores al registro;
- c) Los temas que resulten procedentes serán incluidos con base en la agenda de sesiones del cabildo, la cual se lleva en la Secretaría del Ayuntamiento;
- d) La intervención de los ciudadanos interesados en participar en la sesión abierta tendrá como máximo una duración de cinco minutos por una sola ocasión y su intervención se apegará al documento que entregó por escrito en su respectivo registro. El orden de participación de los ciudadanos será conforme al registro respectivo y cuando el Secretario del Ayuntamiento les conceda el uso de la voz; y,
- e) En el caso de que el participante se trate de alguna asociación, organización, sociedad, agrupación, liga u otra, deberán nombrar un representante, el cual deberá acreditarse a través de un nombramiento firmado por todos los integrantes, y él será a quien se le otorgue el uso de la palabra dentro del desarrollo de la sesión abierta.



## TRANSITORIOS

**PRIMERO.** Lo no previsto en esta Convocatoria será resuelto por el Presidente Municipal de Tenango del Valle, Estado de México.

**SEGUNDO.** La presente *Convocatoria* entrará en vigor el día seis del mes de octubre de dos mil veinte.

**TERCERO.** El Ayuntamiento Constitucional de Tenango del Valle, Estado de México, instruye al Secretario del Ayuntamiento para que difunda la presente Convocatoria y lo faculta para que realice las acciones necesarias para su instrumentación y cumplimiento.


**CUARTO.** Publíquese la presente Convocatoria en la *Gaceta Municipal* de Tenango del Valle, Estado de México, órgano oficial de difusión del Gobierno Municipal, en la página web oficial del municipio, en los lugares de mayor afluencia y difúndase.

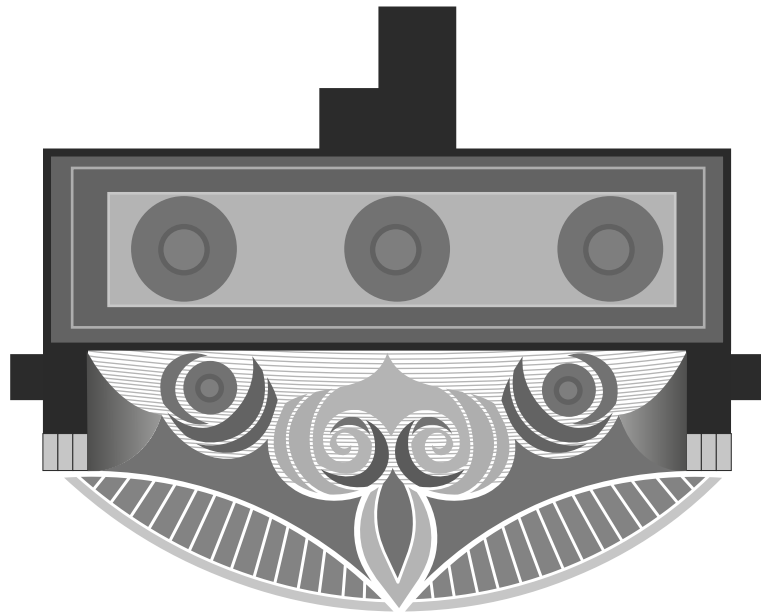
**DADO EN EL SALÓN DE CABILDOS DEL PALACIO MUNICIPAL DE TENANGO DEL VALLE, ESTADO DE MÉXICO, EN LA PRIMERA SESIÓN ORDINARIA DE CABILDO DEL AYUNTAMIENTO DE TENANGO DEL VALLE, ESTADO DE MÉXICO, AL PRIMER DÍA DEL MES DE ENERO DE DOS MIL DIECINUEVE.**

Ciudad Heroica de Tenango de Arista, Municipio de Tenango del Valle, Estado de México, a los seis días del mes octubre de dos mil veinte.

**ING. PABLO IVÁN GUADARRAMA MENDOZA**  
PRESIDENTE MUNICIPAL CONSTITUCIONAL  
(RÚBRICA)

**DR. NAHUM MIGUEL MENDOZA MORALES**  
SECRETARIO DEL AYUNTAMIENTO  
(RÚBRICA)





TENANGO DEL VALLE  
2019 - 2021